

Obwód głosowania: ŁYSKI – trasa nr 2

Lokal wyborczy / przystanek wyborczy: Świetlica wiejska w Łyskach




Opis kursu: Łyski (lokal wyborczy – ul. Białostocka – ul. Warszawska) – Porosły Kolonia (ul. Owocowa – droga przez wieś – droga serwisowa S8 – Łyski (ul. Warszawska – ul. Białostocka – lokal wyborczy)

Długość pętli – ok. 6,0 km.

I kurs do lokalu wyborczego o godzinie: 8:30 – kurs powrotny o godzinie: 9:30.

II kurs do lokalu wyborczego o godzinie: 13:30 – kurs powrotny o godzinie: 14:30.

LEGENDA:

-  przebieg trasy
-  istniejące przystanki komunikacyjne
-  dodatkowe przystanki wyborcze

