ZMIANA MIEJSCOWEGO PLANU ZAGOSPODAROWANIA PRZESTRZENNEGO GMINY CHOROSZCZ W OBRĘBACH BARSZCZEWO, DZIKIE, KRUPNIKI, KRUSZEWO, MIŃCE, POROSŁY, ŻÓŁTKI I MIASTO CHOROSZCZ

CHOROSZCZ NASZA REZYDENCJA

MIASTO CHOROSZCZ

25 0 25 50 75 100 m

SKALA 1:1000

ZAŁĄCZNIK 3

Układ współrzędnych PL-2000 strefa 8, mapa zasób Starosty Powiatu Białostockiego

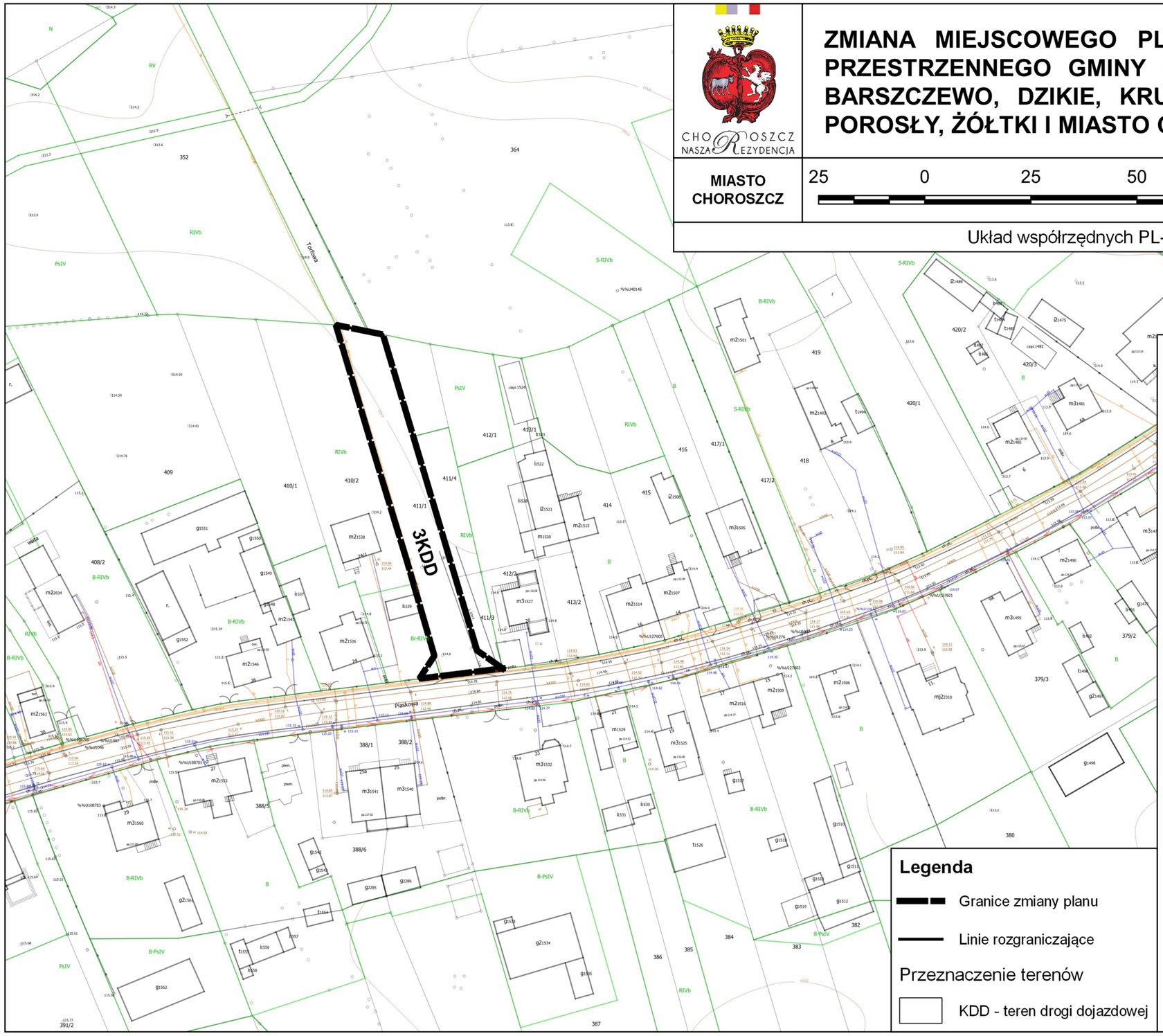

Legenda

Granice zmiany planu

Linie rozgraniczające

Przeznaczenie terenów

KDD - teren drogi dojazdowej

WYRYS ZE STUDIUM UWARUNKOWAŃ I KIERUNKÓW ZAGOSPODAROWANIA PRZESTRZENNEGO GMINY CHOROSZCZ

Kierunki zagospodarowania przestrzennego	Kierunki kształtowania struktury przestrzennej obszarów funkcjonalnych

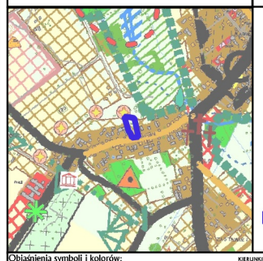

Granice obszaru objętego zmianą planu