



ZMIANA MIEJSCOWEGO PLANU ZAGOSPODAROWANIA PRZESTRZENNEGO GMINY CHOROSZCZ W OBRĘBACH BARSZCZEWO, DZIKIE, KRUPNIKI, KRUSZEWO, MIŃCE, POROSŁY, ŻÓŁTKI I MIASTO CHOROSZCZ



OBRĘB DZIKIE



SKALA 1:1000

ZALĄCZNIK 8

Układ współrzędnych PL-2000 strefa 8, mapa zasób Starosty Powiatu Białostockiego

Legenda

- Granice zmiany planu
- Linie rozgraniczające
- Wymiarowanie rysunku [w metrach]
- Nieprzekraczalna linia zabudowy

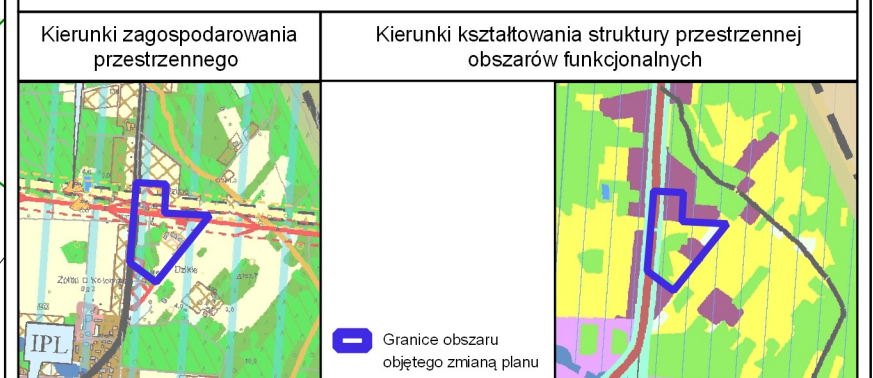
Przeznaczenie terenów

- MNW-MNB-U - teren zabudowy mieszkaniowej jednorodzinnej wolnostojącej lub bliźniaczej lub usług
- U-P - teren usług lub produkcji
- KDL - teren drogi lokalnej

Inne oznaczenia graficzne

- Linia energetyczna wysokiego napięcia - istniejąca i projektowana
- Linia energetyczna średniego napięcia
- Pas technologiczny linii energetycznych
- Grunty leśne

WYRYS ZE STUDIUM UWARUNKOWAŃ I KIERUNKÓW ZAGOSPODAROWANIA PRZESTRZENNEGO GMINY CHOROSZCZ



Objaśnienia symboli i kolorów:

Obszary struktury przestrzennej:

- Obszar Miasta Choroszcz (1 - PKA)
- Obszar podmiejski Baranów (2 - PE)
- Obszar wsi (3 - PKA)
- Obszar wsi (4 - PKA)
- Obszar wsi (5 - PKA)
- Obszar wsi (6 - PKA)
- Obszar wsi (7 - PKA)
- Obszar wsi (8 - PKA)
- Obszar wsi (9 - PKA)
- Obszar wsi (10 - PKA)
- Obszar wsi (11 - PKA)
- Obszar wsi (12 - PKA)
- Obszar wsi (13 - PKA)
- Obszar wsi (14 - PKA)
- Obszar wsi (15 - PKA)
- Obszar wsi (16 - PKA)
- Obszar wsi (17 - PKA)
- Obszar wsi (18 - PKA)
- Obszar wsi (19 - PKA)
- Obszar wsi (20 - PKA)
- Obszar wsi (21 - PKA)
- Obszar wsi (22 - PKA)
- Obszar wsi (23 - PKA)
- Obszar wsi (24 - PKA)
- Obszar wsi (25 - PKA)
- Obszar wsi (26 - PKA)
- Obszar wsi (27 - PKA)
- Obszar wsi (28 - PKA)
- Obszar wsi (29 - PKA)
- Obszar wsi (30 - PKA)
- Obszar wsi (31 - PKA)
- Obszar wsi (32 - PKA)
- Obszar wsi (33 - PKA)
- Obszar wsi (34 - PKA)
- Obszar wsi (35 - PKA)
- Obszar wsi (36 - PKA)
- Obszar wsi (37 - PKA)
- Obszar wsi (38 - PKA)
- Obszar wsi (39 - PKA)
- Obszar wsi (40 - PKA)
- Obszar wsi (41 - PKA)
- Obszar wsi (42 - PKA)
- Obszar wsi (43 - PKA)
- Obszar wsi (44 - PKA)
- Obszar wsi (45 - PKA)
- Obszar wsi (46 - PKA)
- Obszar wsi (47 - PKA)
- Obszar wsi (48 - PKA)
- Obszar wsi (49 - PKA)
- Obszar wsi (50 - PKA)
- Obszar wsi (51 - PKA)
- Obszar wsi (52 - PKA)
- Obszar wsi (53 - PKA)
- Obszar wsi (54 - PKA)
- Obszar wsi (55 - PKA)
- Obszar wsi (56 - PKA)
- Obszar wsi (57 - PKA)
- Obszar wsi (58 - PKA)
- Obszar wsi (59 - PKA)
- Obszar wsi (60 - PKA)
- Obszar wsi (61 - PKA)
- Obszar wsi (62 - PKA)
- Obszar wsi (63 - PKA)
- Obszar wsi (64 - PKA)
- Obszar wsi (65 - PKA)
- Obszar wsi (66 - PKA)
- Obszar wsi (67 - PKA)
- Obszar wsi (68 - PKA)
- Obszar wsi (69 - PKA)
- Obszar wsi (70 - PKA)
- Obszar wsi (71 - PKA)
- Obszar wsi (72 - PKA)
- Obszar wsi (73 - PKA)
- Obszar wsi (74 - PKA)
- Obszar wsi (75 - PKA)
- Obszar wsi (76 - PKA)
- Obszar wsi (77 - PKA)
- Obszar wsi (78 - PKA)
- Obszar wsi (79 - PKA)
- Obszar wsi (80 - PKA)
- Obszar wsi (81 - PKA)
- Obszar wsi (82 - PKA)
- Obszar wsi (83 - PKA)
- Obszar wsi (84 - PKA)
- Obszar wsi (85 - PKA)
- Obszar wsi (86 - PKA)
- Obszar wsi (87 - PKA)
- Obszar wsi (88 - PKA)
- Obszar wsi (89 - PKA)
- Obszar wsi (90 - PKA)
- Obszar wsi (91 - PKA)
- Obszar wsi (92 - PKA)
- Obszar wsi (93 - PKA)
- Obszar wsi (94 - PKA)
- Obszar wsi (95 - PKA)
- Obszar wsi (96 - PKA)
- Obszar wsi (97 - PKA)
- Obszar wsi (98 - PKA)
- Obszar wsi (99 - PKA)
- Obszar wsi (100 - PKA)

Objaśnienia symboli i kolorów:

Obszary struktury przestrzennej:

- Obszar Miasta Choroszcz (1 - PKA)
- Obszar podmiejski Baranów (2 - PE)
- Obszar wsi (3 - PKA)
- Obszar wsi (4 - PKA)
- Obszar wsi (5 - PKA)
- Obszar wsi (6 - PKA)
- Obszar wsi (7 - PKA)
- Obszar wsi (8 - PKA)
- Obszar wsi (9 - PKA)
- Obszar wsi (10 - PKA)
- Obszar wsi (11 - PKA)
- Obszar wsi (12 - PKA)
- Obszar wsi (13 - PKA)
- Obszar wsi (14 - PKA)
- Obszar wsi (15 - PKA)
- Obszar wsi (16 - PKA)
- Obszar wsi (17 - PKA)
- Obszar wsi (18 - PKA)
- Obszar wsi (19 - PKA)
- Obszar wsi (20 - PKA)
- Obszar wsi (21 - PKA)
- Obszar wsi (22 - PKA)
- Obszar wsi (23 - PKA)
- Obszar wsi (24 - PKA)
- Obszar wsi (25 - PKA)
- Obszar wsi (26 - PKA)
- Obszar wsi (27 - PKA)
- Obszar wsi (28 - PKA)
- Obszar wsi (29 - PKA)
- Obszar wsi (30 - PKA)
- Obszar wsi (31 - PKA)
- Obszar wsi (32 - PKA)
- Obszar wsi (33 - PKA)
- Obszar wsi (34 - PKA)
- Obszar wsi (35 - PKA)
- Obszar wsi (36 - PKA)
- Obszar wsi (37 - PKA)
- Obszar wsi (38 - PKA)
- Obszar wsi (39 - PKA)
- Obszar wsi (40 - PKA)
- Obszar wsi (41 - PKA)
- Obszar wsi (42 - PKA)
- Obszar wsi (43 - PKA)
- Obszar wsi (44 - PKA)
- Obszar wsi (45 - PKA)
- Obszar wsi (46 - PKA)
- Obszar wsi (47 - PKA)
- Obszar wsi (48 - PKA)
- Obszar wsi (49 - PKA)
- Obszar wsi (50 - PKA)
- Obszar wsi (51 - PKA)
- Obszar wsi (52 - PKA)
- Obszar wsi (53 - PKA)
- Obszar wsi (54 - PKA)
- Obszar wsi (55 - PKA)
- Obszar wsi (56 - PKA)
- Obszar wsi (57 - PKA)
- Obszar wsi (58 - PKA)
- Obszar wsi (59 - PKA)
- Obszar wsi (60 - PKA)
- Obszar wsi (61 - PKA)
- Obszar wsi (62 - PKA)
- Obszar wsi (63 - PKA)
- Obszar wsi (64 - PKA)
- Obszar wsi (65 - PKA)
- Obszar wsi (66 - PKA)
- Obszar wsi (67 - PKA)
- Obszar wsi (68 - PKA)
- Obszar wsi (69 - PKA)
- Obszar wsi (70 - PKA)
- Obszar wsi (71 - PKA)
- Obszar wsi (72 - PKA)
- Obszar wsi (73 - PKA)
- Obszar wsi (74 - PKA)
- Obszar wsi (75 - PKA)
- Obszar wsi (76 - PKA)
- Obszar wsi (77 - PKA)
- Obszar wsi (78 - PKA)
- Obszar wsi (79 - PKA)
- Obszar wsi (80 - PKA)
- Obszar wsi (81 - PKA)
- Obszar wsi (82 - PKA)
- Obszar wsi (83 - PKA)
- Obszar wsi (84 - PKA)
- Obszar wsi (85 - PKA)
- Obszar wsi (86 - PKA)
- Obszar wsi (87 - PKA)
- Obszar wsi (88 - PKA)
- Obszar wsi (89 - PKA)
- Obszar wsi (90 - PKA)
- Obszar wsi (91 - PKA)
- Obszar wsi (92 - PKA)
- Obszar wsi (93 - PKA)
- Obszar wsi (94 - PKA)
- Obszar wsi (95 - PKA)
- Obszar wsi (96 - PKA)
- Obszar wsi (97 - PKA)
- Obszar wsi (98 - PKA)
- Obszar wsi (99 - PKA)
- Obszar wsi (100 - PKA)