

UCHWAŁA NR
RADY MIEJSKIEJ W CHOROSZCZY
z dniar.

**w sprawie uchwalenia zmiany miejscowego planu zagospodarowania przestrzennego
gminy Choroszcz**

Na podstawie art. 18 ust. 2 pkt. 5 ustawy z dnia 8 marca 1990 r. o samorządzie gminnym (Dz. U. z 2023 r. poz. 40, ze zmianami) oraz art. 20 ust. 1 i 67a ust. 5 ustawy z dnia 27 marca 2003 r. o planowaniu i zagospodarowaniu przestrzennym (Dz. U. z 2022 r. poz. 977), w związku z Uchwałą Nr XXX/333/2022 Rady Miejskiej w Choroszczy z dnia 14 stycznia 2022 r. w sprawie przystąpienia do sporządzenia zmiany miejscowego planu zagospodarowania przestrzennego gminy Choroszcz, po stwierdzeniu, że plan nie narusza ustaleń studium uwarunkowań i kierunków zagospodarowania przestrzennego Gminy Choroszcz, uchwalonego Uchwałą Nr XIV/141/04 Rady Miejskiej w Choroszczy z dnia z dnia 28 października 2004 r., uchwała się co następuje:

Rozdział 1
Ustalenia ogólne

§ 1. Uchwała się zmianę miejscowego planu zagospodarowania przestrzennego gminy Choroszcz, zwaną dalej „planem”.

§ 2. Załącznikami do uchwały są:

- 1) Załączniki od nr 1 do nr 13 – rysunek planu wykonany na mapie zasadniczej w skali 1:1000;
- 2) załącznik nr 14 – rozstrzygnięcie o sposobie rozpatrzenia uwag wniesionych do wyłożonego do publicznego wglądu projektu planu;
- 3) załącznik nr 15 – rozstrzygnięcie o sposobie realizacji, zapisanych w planie inwestycji z zakresu infrastruktury technicznej, które należą do zadań własnych gminy oraz zasadach ich finansowania, zgodnie z przepisami o finansach publicznych;
- 4) załącznik nr 16 – dane przestrzenne, o których mowa w art. 67a ustawy z dnia 27 marca 2003 r. o planowaniu i zagospodarowaniu przestrzennym.

§ 3. 1. Ustalenia zawarte w tekście planu oraz na rysunku planu obowiązują łącznie, w zakresie określonym uchwałą.

2. Następujące oznaczenia graficzne na rysunku planu są obowiązującymi ustaleniami planu:

- 1) granice obszaru objętego planem;
- 2) linie rozgraniczające tereny o różnym przeznaczeniu lub różnych zasadach zagospodarowania;
- 3) nieprzekraczalne linie zabudowy;
- 4) wymiarowanie rysunku planu (w metrach);
- 5) symbole cyfrowe i literowe określające przeznaczenie terenów wyodrębnionych liniami rozgraniczającymi;
- 6) obszary podlegające ochronie, wyznaczone na podstawie przepisów odrębnych:
 - a) granice Obszaru Chronionego Krajobrazu Dolina Narwi,
 - b) granice obszarów szczególnego zagrożenia powodzią, na których prawdopodobieństwo wystąpienia powodzi jest średnie i wynosi raz na 100 lat (Q 1%),

- c) granice obszarów szczególnego zagrożenia powodzią, na których prawdopodobieństwo wystąpienia powodzi jest wysokie i wynosi raz na 10 lat (Q 10%),
 - d) granice udokumentowanych złóż piasków i żwirów „Rogówek” i „Rogówek II”;
 - 7) obszary wymagające szczególnych warunków zagospodarowania terenów, wyznaczone na podstawie przepisów odrębnych:
 - a) granice strefy sanitarnej do 50 m od cmentarza,
 - b) granice strefy sanitarnej od 50 m do 150 m od cmentarza,
 - c) strefa ograniczeń sytuowania zabudowy od granicy lasu,
 - d) strefa technologiczna od napowietrznych linii elektroenergetycznych 15 kV.
3. Na obszarze objętym planem nie zachodzą przesłanki do określenia wybranych ustaleń wymaganych art. 15 ust. 2 i ust. 3 ustawy z dnia 27 marca 2003 r. o planowaniu i zagospodarowaniu przestrzennym, w szczególności dotyczy to:
- 1) granic i sposobów zagospodarowania ustalonych na podstawie przepisów odrębnych obszarów osuwania się mas ziemnych, ze względu na brak ich występowania w granicach planu;
 - 2) wymagań wynikających z potrzeb kształtowania przestrzeni publicznych, ze względu na brak w granicach planu obszarów przestrzeni publicznych określonych w studium uwarunkowań i kierunków zagospodarowania przestrzennego gminy Choroszcz;
 - 3) zasad kształtowania krajobrazu, w tym krajobrazów priorytetowych określonych w audycie krajobrazowym oraz w planach zagospodarowania przestrzennego województwa ze względu na brak opracowania audytu krajobrazowego;
 - 4) zasad ochrony dziedzictwa kulturowego i zabytków, w tym krajobrazów kulturowych, oraz dóbr kultury współczesnej, ze względu na brak występowania w granicach planu obiektów i obszarów podlegających ochronie w tym zakresie.

§ 4. Ilekroć w niniejszej uchwale jest mowa o:

- 1) uchwale – należy przez to rozumieć niniejszą uchwałę Rady Miejskiej w Choroszczy;
- 2) zmianie planu – należy przez to rozumieć ustalenia tekstowe i graficzne będące przedmiotem uchwały;
- 3) przepisach odrębnych – należy przez to rozumieć obowiązujące przepisy ustaw wraz z aktami wykonawczymi;
- 4) terenie – należy przez to rozumieć obszar ograniczony na rysunku planu liniami rozgraniczającymi, oznaczony symbolem cyfrowym i literowym określającym jego przeznaczenie;
- 5) liniach rozgraniczających – należy przez to rozumieć linie ustalone na rysunku planu, wyznaczające granice terenów o różnym przeznaczeniu lub różnych zasadach zabudowy i zagospodarowania;
- 6) przeznaczeniu podstawowym – należy przez to rozumieć rodzaj przeznaczenia, które zostało ustalone, jako jedyne lub przeważające na terenie wyznaczonym liniami rozgraniczającymi;
- 7) przeznaczeniu dopuszczalnym - należy przez to rozumieć przeznaczenie inne niż podstawowe, dopuszczone na warunkach określonych planem;
- 8) dojazdach niewyznaczonych – należy przez to rozumieć istniejący lub dopuszczony planem, nieokreślony liniami rozgraniczającymi na rysunku planu, fragment terenu, niezbędny dla zapewnienia obsługi komunikacyjnej działek i obiektów;
- 9) usługach – należy przez to rozumieć działalność, której celem jest zaspokajanie potrzeb ludności w zakresie działalności nie będącej produkcją dóbr materialnych metodami przemysłowymi, obejmującą formy działalności zakwalifikowanej na podstawie przepisów odrębnych do usług i handlu, za wyjątkiem ograniczeń wskazanych w ustaleniach szczegółowych dla wyodrębnionych w planie terenów;
- 10) nieprzekraczalnych liniach zabudowy – należy przez to rozumieć linie wyznaczone na rysunku planu, określające dopuszczalne zbliżenie budynków do linii rozgraniczającej teren, z dopuszczeniem wysunięcia przed wyznaczoną linię elementów

architektonicznego ukształtowania budynków akcentujących wejścia lub wjazdy: schodów, daszków, balkonów, wykuszy, tarasów, o maksymalnie 1,5 m, przy czym wysunięte elementy budynków, nie mogą wykraczać poza linie rozgraniczające tereny (wyznaczone na rysunku planu linie nie dotyczą sieci infrastruktury technicznej i urządzeń z nimi związanych oraz parkingów i miejsc do parkowania, dojazdów i dojść);

- 11) nowo wydzielanej działce budowlanej – należy przez to rozumieć działkę budowlaną wydzieloną geodezyjnie po wejściu w życie niniejszej uchwały;
- 12) dachu płaskim – należy przez to rozumieć dach o kącie nachylenia połaci dachowych nie większym niż 12° w stosunku do płaszczyzny poziomej;
- 13) dachu półpłaskim – należy przez to rozumieć dach o kącie nachylenia połaci dachowych od 12° do 22° w stosunku do płaszczyzny poziomej;
- 14) zabudowie bliźniaczej – należy przez to rozumieć dwa budynki mieszkalne jednorodzinne, które przylegają do siebie jedną ze ścian zewnętrznych, rozdzielone ścianami oddzielenia przeciwpożarowego z dylatacją pomiędzy nimi oraz pozostałymi elewacjami usytuowanymi swobodnie;
- 15) wysokości zabudowy należy przez to rozumieć:
 - a) w odniesieniu do budynków - wysokość mierzoną zgodnie z definicją określoną w przepisach odrębnych z zakresu warunków technicznych, jakim powinny odpowiadać budynki i ich usytuowanie,
 - b) w odniesieniu do pozostałych obiektów budowlanych – wysokość mierzoną od poziomu naturalnej warstwy terenu usytuowania obiektu do najwyżej położonego punktu obiektu.

Rozdział 2

Przeznaczenie terenów w planie

§ 5. Użyte w uchwale i na rysunku planu symbole podstawowego przeznaczenia terenu oznaczają:

- 1) MNW - teren zabudowy mieszkaniowej jednorodzinnej wolnostojącej;
- 2) MNW-MNB – teren zabudowy mieszkaniowej jednorodzinnej wolnostojącej lub bliźniaczej,
- 3) MNW-U - tereny zabudowy mieszkaniowej jednorodzinnej wolnostojącej lub usług;
- 4) MNW-MNB-U - teren zabudowy mieszkaniowej jednorodzinnej wolnostojącej lub bliźniaczej lub usług;
- 5) UE-US-UK – teren usług edukacji lub sportu i rekreacji lub kultury i rozrywki;
- 6) US – teren usług sportu i rekreacji;
- 7) G – teren górnictwa i wydobywania;
- 8) KDL - tereny dróg lokalnych;
- 9) KDD - tereny dróg dojazdowych;
- 10) KR – tereny komunikacji drogowej wewnętrznej;
- 11) RN – teren rolnictwa z zakazem zabudowy;
- 12) RZM – teren zabudowy zagrodowej.

Rozdział 3

Zasady ochrony i kształtowania ładu przestrzennego

§ 6. 1. Ustala się, oznaczone i zwymiarowane na rysunku planu, nieprzekraczalne linie zabudowy.

2. Dopuszcza się zachowanie istniejącej zabudowy w poszczególnych terenach, w tym funkcji gospodarczej istniejących budynków inwentarskich i gospodarczych w istniejących siedliskach zabudowy zagrodowej, z prawem do przebudowy, rozbudowy, nadbudowy, rozbiórki i odbudowy oraz zmiany sposobu użytkowania, pod warunkiem zachowania wskaźników i parametrów urbanistycznych określonych w ustaleniach szczegółowych dla

terenów oraz za wyjątkiem rozbudowy i nadbudowy istniejącej zabudowy położonej pomiędzy nieprzekraczalną linią zabudowy a linią rozgraniczającą względem której, linie zabudowy określono.

§ 7. Na całym obszarze planu ustala się:

- 1) obowiązującą kolorystykę zabudowy:
 - a) stosowanie na elewacji budynków wyłącznie barw stonowanych i pastelowych,
 - b) stosowanie na elewacjach budynków maksymalnie 4 barw w sposób odzwierciedlający tektonikę (rozrzeźbienie) elewacji budynku oraz podkreślający detal architektoniczny,
 - c) za wyjątkiem dachów płaskich stosowanie pokrycia dachów, w odcieniach kolorów ciemnoczerwonych, brązowych, grafitowych i ceglanych,
 - d) stosowanie detalu architektonicznego oraz markiz w parterach budynków usługowych wyłącznie w formie dostosowanej do wystroju, stylistyki i kolorystyki elewacji budynków, z wykluczeniem stosowania barw podstawowych intensywnie jaskrawych;
- 2) za wyjątkiem terenu RN dopuszczenie realizacji miejsc do parkowania, parkingów, dojść pieszych, dojazdów niewyznaczonych na rysunku planu, placów manewrowych, ścieżek rowerowych, zbiorników retencyjnych wód opadowych lub roztopowych, urządzeń i obiektów infrastruktury technicznej oraz zieleni urządzonej, pod warunkiem zachowania zgodności z innymi ustaleniami planu i obowiązującymi przepisami odrębnymi;
- 3) nakaz zapewnienia dostępności dróg publicznych osobom ze szczególnymi potrzebami, zgodnie z zasadami uniwersalnego projektowania;
- 4) nakaz realizacji budynków, w szczególności budynków użyteczności publicznej, zgodnie z przepisami odrębnymi z zakresu zapewnienia dostępności osobom ze szczególnymi potrzebami, w tym zgodnie z zasadami uniwersalnego projektowania i przy zachowaniu dostępności architektonicznej.

Rozdział 4

Zasady ochrony środowiska, przyrody i krajobrazu

§ 8. W zakresie zasad ochrony środowiska, przyrody i krajobrazu ustala się:

- 1) w celu ograniczenia emisji zanieczyszczeń do atmosfery:
 - a) nakaz ogrzewania budynków ze źródeł energii cieplnej wykorzystujących paliwa dopuszczone do stosowania w obowiązujących przepisach odrębnych,
 - b) nakaz stosowania, w ogrzewaniu budynków oraz w prowadzonej działalności gospodarczej, urządzeń, rozwiązań technicznych i technologii zapewniających zachowanie dopuszczalnych przepisami odrębnymi poziomów emisji zanieczyszczeń do atmosfery;
- 2) zakaz lokalizowania zakładów o zwiększonym lub dużym ryzyku wystąpienia poważnych awarii, o których mowa w przepisach odrębnych;
- 3) zakaz lokalizacji przedsięwzięć mogących znacząco oddziaływać na środowisko, określonych w przepisach odrębnych, z wyjątkiem dróg i infrastruktury technicznej oraz przedsięwzięć realizowanych na terenie oznaczonym symbolem G;
- 4) kwalifikacja w zakresie przestrzegania dopuszczalnych poziomów hałasu w środowisku dla terenów faktycznie zagospodarowanych, zgodnie z przepisami odrębnymi dla terenów:
 - a) RZM - jak dla terenów zabudowy zagrodowej,
 - b) MNW, MNW-MNB jak dla terenów zabudowy mieszkaniowej jednorodzinnej,
 - c) MNW-U, MNW-MNB-U - jak dla terenów zabudowy mieszkaniowo – usługowej,
 - d) UE-US-UK - jak dla terenów zabudowy związanej ze stałym lub czasowym pobytem dzieci i młodzieży,
 - e) US - jak dla terenów rekreacyjno - wypoczynkowych.

Rozdział 5

Ustalenia w zakresie granic i sposobów zagospodarowania terenów lub obiektów podlegających ochronie, na podstawie przepisów odrębnych.

- § 9.** 1. Tereny oznaczone symbolami 1G, 1US w całości znajdują się w granicach Obszaru Natura 2000 PLB200001 Bagienna Dolina Narwi, wyznaczonego na podstawie przepisów odrębnych.
2. Tereny oznaczone symbolami 1G, 1US w całości znajdują się w granicach otuliny Narwiańskiego Parku Narodowego, wyznaczonego na podstawie przepisów odrębnych
 3. Teren oznaczony symbolem 1RN oraz częściowo teren oznaczony symbolem 1MNW, zgodnie z granicami wskazanymi na rysunku planu, znajdują się w granicach Obszaru Chronionego Krajobrazu Dolina Narwi, wyznaczonego na podstawie przepisów odrębnych.
 4. Wskazuje się wyznaczone na podstawie przepisów odrębnych i oznaczone na rysunku planu granice:
 - 1) obszarów szczególnego zagrożenia powodzią, na których prawdopodobieństwo wystąpienia powodzi jest średnie i wynosi raz na 100 lat (Q 1%);
 - 2) obszarów szczególnego zagrożenia powodzią, na których prawdopodobieństwo wystąpienia powodzi jest wysokie i wynosi raz na 10 lat (Q 10%).
 5. Wskazuje się wyznaczone na podstawie przepisów odrębnych i oznaczone na rysunku planu granice udokumentowanych złóż piasków i żwirów „Rogówek” i „Rogówek II”.
 6. Teren oznaczony symbolem 1MNW-MNB-U, znajduje się w granicach Głównego Zbiornika Wód Podziemnych Nr 218 Pradolina Rzeki Supraśl, wyznaczonych na podstawie przepisów odrębnych.
 7. Dla obszarów, o których mowa w ust. 1, ust. 2 i ust. 3 obowiązuje nakaz uwzględnienia w zagospodarowaniu terenów rygorów określonych w obowiązujących przepisach odrębnych powołujących te Obszary do życia, ze szczególnym uwzględnieniem zakazu podejmowania działań mogących pogorszyć stan siedlisk przyrodniczych lub siedlisk gatunków roślin zwierząt, dla których ochrony wyznaczono obszar Natura 2000 lub wpłynąć negatywnie na gatunki, dla których wyznaczony został obszar Natura 2000 i jego powiązania z innymi obszarami, zgodnie z ustaleniami określonymi w planie.
 8. Dla obszarów, o których mowa w ust. 4 obowiązują nakazy, zakazy i ograniczenia wynikające z przepisów odrębnych z zakresu prawa wodnego, z uwzględnieniem innych ustaleń planu, w tym obejmujących zakaz realizacji nowej zabudowy, gromadzenia ścieków, nawozów naturalnych, środków chemicznych, a także innych substancji lub materiałów, które mogą zanieczyścić wody, prowadzenia przetwarzania odpadów, w szczególności ich składowania oraz sadzenia drzew i krzewów.
 9. Dla obszaru, o którym mowa w ust. 5 obowiązują przepisy odrębne, w tym określające zasady eksploatacji złóż oraz rekultywacji po zakończeniu ich eksploatacji.
 10. Dla zbiornika, o którym mowa w ust. 6 obowiązuje nakaz uwzględnienia w zagospodarowaniu terenów odpowiednich przepisów odrębnych odnoszących się do jakości wód podziemnych i zasad ich ochrony oraz innych ustaleń planu w zakresie odprowadzania wód opadowych lub roztopowych.

Rozdział 6

Szczegółowe zasady i warunki scalania i podziału nieruchomości

- § 10.** 1. Ustala się minimalną powierzchnię działki na terenach oznaczonych symbolami:
- 1) 1MNW-MNB - 800 m² w przypadku realizacji zabudowy wolnostojącej i 400 m² w przypadku realizacji zabudowy bliźniaczej;
 - 2) 1MNW, od 1MNW-U do 13MNW-U, 1UE-US-UK, 1US - 800 m²;
 - 3) 1MNW-MNB-U - 800 m² w przypadku realizacji zabudowy w formie wolnostojącej lub wyłącznie usługowej i 400 m² w przypadku realizacji zabudowy w formie bliźniaczej;
 - 4) 1G - 3000 m².
2. Ustala się minimalny front działki na terenach oznaczonych symbolami:
- 1) 1MNW-MNB – 18 m w przypadku realizacji zabudowy wolnostojącej i 12 m w przypadku realizacji zabudowy bliźniaczej;
 - 2) 1MNW, od 1MNW-U do 13MNW-U, 1UE-US-UK, 1US – 18 m;
 - 3) 1MNW-MNB-U – 18 m w przypadku realizacji zabudowy wolnostojącej lub wyłącznie usługowej i 10 m w przypadku realizacji zabudowy bliźniaczej;
 - 4) 1G – 25 m.
3. Ustala się, że kąt położenia granic działek w stosunku do pasa drogowego powinien zawierać się w przedziale od 70° do 90°.

Rozdział 7

Szczegółne warunki zagospodarowania terenów oraz ograniczenia w ich użytkowaniu, wyznaczone na podstawie przepisów odrębnych, w tym zakaz zabudowy

- § 11.** 1. O ile przepisy szczególne nie stanowią inaczej w obszarze objętym zmianą planu należy uwzględnić następujące ograniczenia w zabudowie i zagospodarowaniu terenów, z uwagi na ich położenie w sąsiedztwie istniejącego cmentarza grzebalnego:
- 1) w granicach strefy sanitarnej do 50 m od cmentarza, oznaczonych na rysunku planu, wprowadza się zakaz lokalizacji zabudowań mieszkalnych, zakładów produkujących artykuły żywności, zakładów żywienia zbiorowego bądź zakładów przechowujących artykuły żywności oraz studzien, źródeł i strumieni, służących do czerpania wody do picia i potrzeb gospodarczych;
 - 2) strefę o której mowa w pkt. 1 można zmniejszyć do granic strefy sanitarnej do 50 m od cmentarza, oznaczonych na rysunku planu, pod warunkiem, że teren w granicach od 50 do 150 m odległości od cmentarza posiada sieć wodociągową i wszystkie budynki korzystające z wody będą do tej sieci podłączone;
 - 3) na terenach oznaczonych symbolami 7MNW-U, 8MNW-U, 9MNW-U, 10MNW-U, 11MNW-U, 1KDL, 1KDD, 2KDD, 3KR, ze względu na położenie ich w odległości do 500m od cmentarza zakazuje się zakładania lub korzystania z ujęć wody o charakterze zbiorników wodnych, służących jako źródło zaopatrzenia sieci wodociągowej w wodę do picia i potrzeb gospodarczych.
2. Wskazuje się, oznaczoną na rysunku planu, strefę ograniczeń sytuowania zabudowy od granicy lasu, wyznaczoną z uwzględnieniem przepisów odrębnych.
3. W granicach strefy, o której mowa w ust. 2, obowiązuje lokalizacja zabudowy zgodnie z przepisami odrębnymi z zakresu prawa budowlanego i warunków technicznych, jakim powinny odpowiadać budynki i ich usytuowanie.
4. Wskazuje się, oznaczoną na rysunku planu, strefę technologiczną od napowietrznych linii elektroenergetycznych 15 kV, wynoszące 7 m licząc w obie strony od osi linii.
5. W granicach strefy, o której mowa w ust. 4 obowiązuje zakaz lokalizowania budynków z pomieszczeniami przeznaczonymi na pobyt ludzi, składowania materiałów

niebezpiecznych pożarowo, tworzenia hałd, nasypów oraz nasadzeń roślinności zagrażającej bezpieczeństwu linii.

Rozdział 8

Zasady modernizacji, rozbudowy i budowy systemów komunikacji i systemu parkowania

§ 12. W zakresie zasad modernizacji, rozbudowy i budowy systemów komunikacji ustala się następujące zasady:

- 1) drogi oznaczone symbolami KDL i KDD stanowią publiczny układ komunikacyjny oraz zapewniają połączenia z układem komunikacyjnym gminy i ponadlokalnym układem komunikacyjnym;
- 2) bezpośredniej obsłudze komunikacyjnej terenów służą drogi oznaczone symbolami KDL, KDD i KR;
- 3) dopuszczenie realizacji dojazdów niewyznaczonych na rysunku planu, pod warunkiem spełnienia następujących wymagań:
 - a) szerokość dojazdów winna być nie mniejsza niż 5 m;
 - b) dla dojazdów bez obustronnego przejazdu (zakończonych „ślepo”) i o długości większej niż 60 m, obowiązuje nakaz realizacji placów manewrowych umożliwiających dostęp pojazdom ratownictwa do wszystkich obsługiwanych przez nie działek budowlanych, zgodnie z obowiązującymi przepisami odrębnymi;
- 4) obsługa parkingowa:
 - a) obowiązuje zapewnienie wszystkich potrzeb parkingowych związanych z projektowaną zabudową w granicach nieruchomości, na których jest ona realizowana,
 - b) minimalne wskaźniki parkingowe, z dopuszczeniem zabezpieczenia miejsc do parkowania w garażu:
 - dla zabudowy mieszkaniowej jednorodzinnej – 2 miejsca do parkowania na 1 lokal mieszkalny,
 - dla obiektów handlowych - 3 miejsca do parkowania na 100 m² powierzchni użytkowej,
 - dla usług oświaty, nauki, sportu i rekreacji, kultury - 1 miejsce do parkowania na 100 m² powierzchni użytkowej,
 - dla usług turystyki, w tym zamieszkania zbiorowego - 2 miejsca do parkowania na 100 m² powierzchni użytkowej,
 - dla pozostałych usług o całkowitej powierzchni użytkowej powyżej 400 m² - 7 miejsc do parkowania na 1000 m² powierzchni użytkowej,
 - dla pozostałych usług o całkowitej powierzchni użytkowej do 400 m² - 1 miejsce do parkowania na 100 m² powierzchni użytkowej, jednak nie mniej niż 1 miejsce do parkowania na 1 lokal usługowy,
 - dla terenów górnictwa i wydobywania - 2 miejsca do parkowania na 1000 m² powierzchni użytkowej,
 - c) w liczbie miejsc określonych w lit. b należy uwzględnić miejsca przeznaczone na parkowanie pojazdów zaopatrzonych w kartę parkingową:
 - w miejscach i w ilości określonych w obowiązujących w tym zakresie przepisach odrębnych,
 - dla zabudowy usługowej w ilości nie mniejszej niż 1 miejsce na każde rozpoczęte 6 miejsc do parkowania.

Rozdział 9

Zasady modernizacji, rozbudowy i budowy systemów infrastruktury technicznej i gospodarowania odpadami

§ 13. W zakresie modernizacji, rozbudowy i budowy systemów infrastruktury technicznej ustala się następujące zasady:

- 1) utrzymanie istniejących urządzeń i obiektów infrastruktury technicznej z możliwością ich rozbudowy, przebudowy i modernizacji w sposób niekolidujący z innymi ustaleniami planu i przepisami odrębnymi;
- 2) pod budowę nowych i rozbudowę istniejących sieci i urządzeń infrastruktury technicznej przeznaczają się tereny dróg oznaczone symbolami KDL, KDD, KR;
- 3) dopuszczenie budowy nowych urządzeń infrastruktury technicznej poza wymienionymi w pkt. 2 terenami, pod warunkiem, że nie koliduje to z innymi ustaleniami planu i przepisami odrębnymi obowiązującymi w tym zakresie, ze szczególnym uwzględnieniem przepisów dotyczących lokalizacji w pasie drogowym obiektów budowlanych lub urządzeń niezwiązanych z potrzebami zarządzania drogami lub potrzebami ruchu drogowego;
- 4) dopuszczenie wykorzystania do uzbrojenia terenów sieci infrastruktury technicznej położonych poza granicami planu;
- 5) dla systemu wodociągów i zaopatrzenia w wodę:
 - a) zaopatrzenie obszaru planu w wodę do celów bytowych, gospodarczych i przeciwpożarowych poprzez rozbudowę sieci zbiorczej zasilanej z ujęć wody położonych poza obszarem planu,
 - b) do czasu realizacji zbiorczej sieci wodociągowej dopuszczenie stosowania indywidualnych ujęć wody, za wyjątkiem terenów położonych w granicach stref sanitarnych od cmentarza o których mowa § 11 oraz pod warunkiem uwzględnienia obowiązujących w tym zakresie przepisów odrębnych,
 - c) nakaz zapewnienia zaopatrzenia terenów w wodę do celów przeciwpożarowych,
 - d) minimalna średnica nowobudowanej sieci wodociągowej - 80 mm, za wyjątkiem przyłączy wodociągowych;
- 6) dla systemu kanalizacji i odprowadzania wód:
 - a) objęcie siecią kanalizacji sanitarnej zabudowy lokalizowanej w granicach planu, poprzez budowę sieci zbiorczej odprowadzającej ścieki do oczyszczalni ścieków położonej poza obszarem planu,
 - b) do czasu realizacji zbiorczej sieci kanalizacyjnej dopuszczenie stosowania zbiorników bezodpływowych oraz innych instalacji dopuszczonych w przepisach odrębnych, za wyjątkiem terenów położonych w granicach obszarów szczególnego zagrożenia powodzią,
 - c) odprowadzanie wód opadowych lub roztopowych pochodzących z zanieczyszczonej powierzchni szczelnej, w tym z nawierzchni nieprzepuszczalnych parkingów do zbiorników retencyjnych, studni chłonnych, zbiorczej sieci kanalizacji deszczowej na zasadach zgodnych z przepisami odrębnymi,
 - d) odprowadzanie wód opadowych lub roztopowych z nawierzchni nieprzepuszczalnych dróg do urządzeń służących zwiększeniu retencji, w szczególności poboczy retencyjnych, rowów infiltracyjnych, studni chłonnych, a także rowów przydrożnych i sieci kanalizacji deszczowej na zasadach zgodnych z przepisami odrębnymi,
 - e) z terenów nie wymienionych w lit. c i d zagospodarowanie wód opadowych lub roztopowych w granicach nieruchomości, do której inwestor posiada tytuł prawny, poprzez ich odprowadzanie do ziemi, przy czym dopuszcza się realizację zbiorników retencyjnych, niecek infiltracyjnych, ogrodów deszczowych oraz innych form zagospodarowania wód opadowych lub roztopowych, na warunkach określonych w przepisach odrębnych,
 - f) minimalna średnica nowobudowanych przewodów tłocznych kanalizacji sanitarnej - 63 mm,
 - g) minimalna średnica nowobudowanych przewodów grawitacyjnych kanalizacji sanitarnej - 90 mm, za wyjątkiem przyłączy kanalizacyjnych,

- h) minimalna średnica nowobudowanych przewodów kanalizacji deszczowej - 200 mm;
- 7) dla systemu elektroenergetycznego:
 - a) zaopatrzenie obszaru planu w energię elektryczną poprzez rozbudowę istniejącej sieci elektroenergetycznej średniego lub niskiego napięcia, na warunkach określonych w obowiązujących w tym zakresie przepisach odrębnych,
 - b) dopuszczenie zamiany napowietrznych sieci elektroenergetycznych niskiego i średniego napięcia na sieci kablowe, przy uwzględnieniu przepisów odrębnych, z zachowaniem ich działania do czasu zamiany na sieci kablowe lub przeniesienia,
 - c) dopuszczenie realizacji nowych sieci elektroenergetycznych średniego lub niskiego napięcia wyłącznie w wykonaniu podziemnym oraz stacji transformatorowych w wykonaniu wewnętrznym,
 - d) dopuszczenie realizacji mikroinstalacji wytwarzających energię z odnawialnych źródeł energii (OZE), z wyłączeniem instalacji wykorzystujących siłę wiatru;
- 8) dla systemu gazowego:
 - a) zaopatrzenie obszaru planu w gaz ziemny do celów gospodarczych i grzewczych poprzez budowę i rozbudowę sieci średniego i niskiego ciśnienia, na warunkach określonych w obowiązujących w tym zakresie przepisach odrębnych,
 - b) przy realizacji nowych sieci gazowych nakaz zachowania obowiązujących warunków technicznych określonych w przepisach odrębnych, w tym w zakresie lokalizacji urządzeń gazowych na działce budowlanej,
 - c) minimalna średnica nowobudowanych sieci – 32 mm, za wyjątkiem przyłączy gazowych;
- 9) dla systemu ciepłowniczego zaopatrzenie w ciepło w oparciu o indywidualne źródła ciepła, z dopuszczeniem ogrzewania budynków i pomieszczeń z sieci gazowej, zbiorników na gaz oraz urządzeń określonych w pkt. 7 lit. d;
- 10) dla systemu usuwania i unieszkodliwiania odpadów nakaz uwzględnienia obowiązujących zasad określonych w przepisach odrębnych.

Rozdział 10

Sposoby i terminy tymczasowego zagospodarowania, urządzania i użytkowania terenów

§ 14. W zakresie ustaleń dotyczących sposobu i terminu tymczasowego zagospodarowania, urządzania i użytkowania terenów, ustala się:

- 1) zakaz lokalizacji obiektów tymczasowych, za wyjątkiem obiektów tymczasowych związanych z realizacją inwestycji docelowych na czas trwania robót budowlanych;
- 2) do czasu zagospodarowania terenów zgodnie z ustaleniami planu dopuszczenie ich użytkowanie w sposób dotychczasowy oraz w formie terenów zieleni.

Rozdział 11

Granice terenów rozmieszczenia inwestycji celu publicznego o znaczeniu lokalnym

§ 15. 1. Wyznaczają się tereny dróg publicznych oznaczone symbolami: KDL, KDD jako tereny do realizacji celów publicznych związanych z wydzielaniem gruntów pod drogi publiczne i ścieżki rowerowe, budową, utrzymywaniem oraz wykonywaniem robót budowlanych tych dróg, obiektów i urządzeń transportu publicznego, a także łączności publicznej i sygnalizacji, budową i utrzymywaniem publicznych urządzeń służących do zaopatrzenia ludności w wodę, gromadzeniem, przesyłaniem, oczyszczaniem i odprowadzaniem ścieków.

2. Wyznacza się teren usług publicznych oznaczony symbolem UE-US-UK i US jako tereny do realizacji celów publicznych związanych z budową i utrzymywaniem pomieszczeń dla urzędów organów władzy, administracji, szkół publicznych, państwowych lub samorządowych instytucji kultury w rozumieniu przepisów o organizowaniu i prowadzeniu

działalności kulturalnej, a także publicznych: obiektów ochrony zdrowia, przedszkoli, domów opieki społecznej, placówek opiekuńczo-wychowawczych, obiektów sportowych.

3. Dopuszcza się realizację celów publicznych na pozostałych terenach, zgodnie z przepisami odrębnymi.

Rozdział 12

Ustalenia szczegółowe. Zasady kształtowania zabudowy oraz wskaźniki zagospodarowania terenu.

§ 16. Dla terenu oznaczonego na rysunku planu symbolami **1MNW**, ustala się:

- 1) przeznaczenie podstawowe: zabudowa mieszkaniowa jednorodzinna wolnostojąca;
- 2) warunki zagospodarowania terenów oraz ograniczenia w ich użytkowaniu: dopuszczenie realizacji budynków gospodarczych i garaży;
- 3) wskaźniki kształtowania zabudowy i zagospodarowania terenów:
 - a) maksymalna wysokość zabudowy:
 - budynków mieszkalnych – 9,5 m,
 - budynków gospodarczych i garaży - 5 m,
 - pozostałych obiektów budowlanych – 9,5 m,
 - b) forma dachów - dachy dwuspadowe i wielospadowe o nachyleniu głównych połaci do 45° w stosunku do płaszczyzny poziomej oraz dachy płaskie i półpłaskie,
 - c) maksymalna liczba kondygnacji nadziemnych dla zabudowy mieszkaniowej jednorodzinnej:
 - 3 w przypadku realizacji dachów dwuspadowych i wielospadowych,
 - 2 w przypadku realizacji dachów płaskich i półpłaskich,
 - d) maksymalna intensywność zabudowy 0,6,
 - e) minimalna intensywność zabudowy – 0,01,
 - f) maksymalna powierzchnia zabudowy - 20% powierzchni działki budowlanej,
 - g) minimalny udział procentowy powierzchni biologicznie czynnej - 60% powierzchni działki budowlanej,
 - h) minimalna powierzchnia nowo wydzielanej działki budowlanej - 800 m².

§ 17. Dla terenu oznaczonego na rysunku planu **1MNW-MNB**, ustala się:

- 1) przeznaczenie podstawowe: zabudowa mieszkaniowa jednorodzinna wolnostojąca lub bliźniacza;
- 2) warunki zagospodarowania terenów oraz ograniczenia w ich użytkowaniu: dopuszczenie realizacji budynków gospodarczych i garaży;
- 3) wskaźniki kształtowania zabudowy i zagospodarowania terenów:
 - a) maksymalna wysokość zabudowy:
 - budynków mieszkalnych – 9,5 m,
 - budynków gospodarczych i garaży - 5 m,
 - pozostałych obiektów budowlanych – 9,5 m,
 - b) forma dachów - dachy dwuspadowe i wielospadowe o nachyleniu głównych połaci do 45° w stosunku do płaszczyzny poziomej oraz dachy płaskie i półpłaskie,
 - c) maksymalna liczba kondygnacji nadziemnych dla zabudowy mieszkaniowej jednorodzinnej:
 - 3 w przypadku realizacji dachów dwuspadowych i wielospadowych,
 - 2 w przypadku realizacji dachów płaskich i półpłaskich,
 - d) maksymalna intensywność zabudowy – 0,7,
 - e) minimalna intensywność zabudowy – 0,01,
 - f) maksymalna powierzchnia zabudowy - 25% powierzchni działki budowlanej,
 - g) minimalny udział procentowy powierzchni biologicznie czynnej - 45% powierzchni działki budowlanej,

- h) minimalna powierzchnia nowo wydzielanej działki budowlanej - 800 m² w przypadku realizacji zabudowy wolnostojącej i 400 m² w przypadku realizacji zabudowy bliźniaczej.

§ 18. Dla terenów oznaczonych na rysunku planu symbolami **od 1MNW-U do 13MNW-U**, ustala się:

- 1) przeznaczenie podstawowe: zabudowa mieszkaniowa jednorodzinna wolnostojąca lub usługi;
- 2) warunki zagospodarowania terenów oraz ograniczenia w ich użytkowaniu:
 - a) dopuszczenie realizacji zabudowy usługowej w połączeniu z zabudową mieszkaniową na jednej działce budowlanej lub na oddzielnych działkach budowlanych wyodrębnionych na te cele,
 - b) dopuszczenie realizacji budynków gospodarczych i garaży,
 - c) zakaz realizacji usług z zakresu logistyki oraz składowania i magazynowania towarów, w tym odpadów, złomu i materiałów sypkich;
- 3) wskaźniki kształtowania zabudowy i zagospodarowania terenów:
 - a) maksymalna wysokość zabudowy:
 - budynków mieszkalnych i usługowych – 9,5 m,
 - budynków gospodarczych i garaży - 5 m,
 - pozostałych obiektów budowlanych – 9,5 m,
 - b) forma dachów - dachy dwuspadowe i wielospadowe o nachyleniu głównych połaci do 45° w stosunku do płaszczyzny poziomej oraz dachy płaskie i półpłaskie,
 - c) maksymalna liczba kondygnacji nadziemnych dla zabudowy mieszkaniowej jednorodzinnej:
 - 3 w przypadku realizacji dachów dwuspadowych i wielospadowych,
 - 2 w przypadku realizacji dachów płaskich i półpłaskich,
 - d) maksymalna intensywność zabudowy:
 - na terenach 1MNW-U, 6MNW-U, 7MNW-U, 9MNW-U – 1,0,
 - na terenach 4MNW-U, 5MNW-U, 12MNW-U, 13MNW-U – 0,7,
 - na terenach 2MNW-U, 3MNW-U, 8MNW-U, 10MNW-U, 11MNW-U – 0,5,
 - e) minimalna intensywność zabudowy – 0,01,
 - f) maksymalna powierzchnia zabudowy:
 - na terenach 1MNW-U, 6MNW-U, 7MNW-U, 9MNW-U - 50% powierzchni działki budowlanej,
 - na terenach 4MNW-U, 5MNW-U, 12MNW-U, 13MNW-U - 30% powierzchni działki budowlanej,
 - na terenach 2MNW-U, 3MNW-U, 8MNW-U, 10MNW-U, 11MNW-U - 20% powierzchni działki budowlanej,
 - g) minimalny udział procentowy powierzchni biologicznie czynnej:
 - na terenie 1MNW-U - 10% powierzchni działki budowlanej
 - na terenach 6MNW-U, 7MNW-U, 9MNW-U - 30% powierzchni działki budowlanej,
 - na terenach 4MNW-U, 5MNW-U, 12MNW-U, 13MNW-U - 40% powierzchni działki budowlanej,
 - na terenach 2MNW-U, 3MNW-U, 8MNW-U, 10MNW-U, 11MNW-U - 50% powierzchni działki budowlanej,
 - h) maksymalna powierzchnia sprzedaży dla obiektów handlowych - do 400 m²,
 - i) minimalna powierzchnia nowo wydzielanej działki budowlanej - 800 m².

§ 19. Dla terenu oznaczonego na rysunku planu symbolem **1MNW-MNB-U**, ustala się:

- 1) przeznaczenie podstawowe: zabudowa mieszkaniowa jednorodzinna wolnostojąca lub bliźniacza lub usługi;
- 2) warunki zagospodarowania terenów oraz ograniczenia w ich użytkowaniu:

- a) dopuszczenie realizacji zabudowy usługowej w połączeniu z zabudową mieszkaniową na jednej działce budowlanej lub na oddzielnych działkach budowlanych wyodrębnionych na te cele,
 - b) dopuszczenie realizacji budynków gospodarczych i garaży,
 - c) zakaz realizacji usług z zakresu logistyki oraz składowania i magazynowania towarów, w tym odpadów, złomu i materiałów sypkich;
- 3) wskaźniki kształtowania zabudowy i zagospodarowania terenów:
- a) maksymalna wysokość zabudowy:
 - budynków mieszkalnych i usługowych – 9,5 m,
 - budynków gospodarczych i garaży - 5 m,
 - pozostałych obiektów budowlanych – 9,5 m,
 - b) forma dachów - dachy dwuspadowe i wielospadowe o nachyleniu głównych połaci do 45° w stosunku do płaszczyzny poziomej oraz dachy płaskie i półpłaskie,
 - c) maksymalna liczba kondygnacji nadziemnych dla zabudowy mieszkaniowej jednorodzinnej i usługowej:
 - 3 w przypadku realizacji dachów dwuspadowych i wielospadowych,
 - 2 w przypadku realizacji dachów płaskich i półpłaskich,
 - d) maksymalna intensywność zabudowy – 0,7,
 - e) minimalna intensywność zabudowy – 0,01,
 - f) maksymalna powierzchnia zabudowy - 25% powierzchni działki budowlanej,
 - g) minimalny udział procentowy powierzchni biologicznie czynnej - 40% powierzchni działki budowlanej,
 - h) maksymalna powierzchnia sprzedaży dla obiektów handlowych - do 400 m²,
 - i) minimalna powierzchnia nowo wydzielanej działki budowlanej - 800 m² w przypadku realizacji zabudowy wolnostojącej lub wyłącznie usługowej i 400 m² w przypadku realizacji zabudowy bliźniaczej.

§ 20. Dla terenu oznaczonego na rysunku planu symbolem **1UE-US-UK**, ustala się:

- 1) przeznaczenie podstawowe: usługi edukacji lub sportu i rekreacji lub kultury i rozrywki;
- 2) przeznaczenie dopuszczalne: usługi gastronomii, zdrowia i pomocy społecznej oraz biurowe i administracji, pod warunkiem, że przeznaczenie dopuszczalne nie obejmujące więcej niż 30% powierzchni całkowitej obiektów realizowanych na działce budowlanej i nie więcej niż 30% powierzchni działki budowlanej użytkowanej w przeznaczeniu podstawowym;
- 3) warunki zagospodarowania terenów oraz ograniczenia w ich użytkowaniu:
 - a) dopuszczenie realizacji budynków gospodarczych i garaży,
 - b) dopuszczenie realizacji obiektów i urządzeń związanych z usługami sportu i rekreacji, kultury,
 - c) w szczególności dopuszczenie realizacji szkół, przedszkoli, żłobków, klubów zainteresowań, sal dydaktycznych, domów kultury, hal sportowych;
- 4) wskaźniki kształtowania zabudowy i zagospodarowania terenów:
 - a) maksymalna wysokość zabudowy:
 - budynków usługowych – 15 m,
 - budynków gospodarczych i garaży - 5 m,
 - pozostałych obiektów budowlanych – 15 m,
 - b) forma dachów - dachy dwuspadowe i wielospadowe o nachyleniu głównych połaci do 45° w stosunku do płaszczyzny poziomej oraz dachy płaskie i półpłaskie,
 - c) maksymalna intensywność zabudowy – 1,5,
 - d) minimalna intensywność zabudowy – 0,01,
 - e) maksymalna powierzchnia zabudowy - 60% powierzchni działki budowlanej,
 - f) minimalny udział procentowy powierzchni biologicznie czynnej - 20% powierzchni działki budowlanej,
 - g) minimalna powierzchnia nowo wydzielanej działki budowlanej - 800 m².

§ 21. Dla terenu oznaczonego na rysunku planu symbolem **1US**, ustala się:

- 1) przeznaczenie podstawowe: usługi sportu i rekreacji;
- 2) warunki zagospodarowania terenów oraz ograniczenia w ich użytkowaniu:
 - a) dopuszczenie realizacji budynków gospodarczych i garaży,
 - b) w szczególności dopuszczenie realizacji strzelnicy wraz z niezbędnym zagospodarowaniem oraz urządzeniami i obiektami zapewniającymi bezpieczeństwo prowadzonej działalności;
- 3) wskaźniki kształtowania zabudowy i zagospodarowania terenów:
 - a) maksymalna wysokość zabudowy:
 - budynków usługowych – 12 m,
 - budynków gospodarczych i garaży - 5 m,
 - pozostałych obiektów budowlanych – 12 m,
 - b) forma dachów - dachy dwuspadowe i wielospadowe o nachyleniu głównych połaci do 45° w stosunku do płaszczyzny poziomej oraz dachy płaskie i półpłaskie,
 - c) maksymalna intensywność zabudowy – 1,0,
 - d) minimalna intensywność zabudowy – 0,01,
 - e) maksymalna powierzchnia zabudowy - 40% powierzchni działki budowlanej,
 - f) minimalny udział procentowy powierzchni biologicznie czynnej - 40% powierzchni działki budowlanej,
 - g) minimalna powierzchnia nowo wydzielanej działki budowlanej - 800 m².

§ 22. Dla terenu oznaczonego na rysunku planu symbolem **1G**, ustala się:

- 1) przeznaczenie podstawowe: teren górnictwa i wydobywania;
- 2) warunki zagospodarowania terenów oraz ograniczenia w ich użytkowaniu:
 - a) dopuszczenie realizacji budynków gospodarczych i garaży oraz budynków administracyjno – technicznych związanych z eksploatacją powierzchni surowców,
 - b) po zakończeniu eksploatacji nakaz rekultywacji złóż w kierunku rolnym, leśnym lub wodnym, na zasadach określonych w przepisach odrębnych i przy uwzględnieniu stosownej koncesji;
- 3) wskaźniki kształtowania zabudowy i zagospodarowania terenów:
 - a) maksymalna wysokość zabudowy - 9 m,
 - b) forma dachów - dachy dwuspadowe i wielospadowe o nachyleniu głównych połaci do 45° w stosunku do płaszczyzny poziomej oraz dachy płaskie i półpłaskie,
 - c) maksymalna intensywność zabudowy – 0,1,
 - d) minimalna intensywność zabudowy – 0,01,
 - e) maksymalna powierzchnia zabudowy - 10% powierzchni działki budowlanej,
 - f) minimalny udział procentowy powierzchni biologicznie czynnej - 5% powierzchni działki budowlanej,
 - g) minimalna powierzchnia nowo wydzielanej działki budowlanej - 800 m².

§ 23. Dla terenów oznaczonych na rysunku planu symbolami **1KDL**, **2KDL**, ustala się:

- 1) przeznaczenie podstawowe: drogi lokalne;
- 2) warunki zagospodarowania terenów oraz ograniczenia w ich użytkowaniu:
 - a) dopuszczenie realizacji urządzeń niezbędnych dla bezpieczeństwa ruchu drogowego, w tym znaków drogowych, oświetlenia, chodników oraz obiektów określonych w § 7 pkt. 2,
 - b) szerokość dróg w liniach rozgraniczających –
 - 1KDL - plan ustala północną linię rozgraniczającą drogi w odległości od 4 do 7 m od granicy planu,
 - 2KDL - plan ustala południowo - zachodnią linię rozgraniczającą drogi w odległości 1 m od granicy planu.

§ 24. Dla terenów oznaczonych na rysunku planu symbolami **1KDD, 2KDD**, ustala się:

- 1) przeznaczenie podstawowe: drogi dojazdowe;
- 2) warunki zagospodarowania terenów oraz ograniczenia w ich użytkowaniu:
 - a) dopuszczenie realizacji urządzeń niezbędnych dla bezpieczeństwa ruchu drogowego, w tym znaków drogowych, oświetlenia, chodników oraz obiektów określonych w § 7 pkt. 2,
 - b) szerokość dróg w liniach rozgraniczających, z lokalnymi poszerzeniami w rejonie skrzyżowań:
 - 1KDD – 12 m,
 - 2KDD – 10 m.

§ 25. Dla terenów oznaczonych na rysunku planu symbolami **od 1KR do 4KR**, ustala się:

- 1) przeznaczenie podstawowe: tereny komunikacji drogowej wewnętrznej;
- 2) warunki zagospodarowania terenów oraz ograniczenia w ich użytkowaniu:
 - a) dopuszczenie realizacji urządzeń infrastruktury technicznej, w tym niezwiązanej z funkcjonowaniem dróg, pod warunkiem zachowania obowiązujących w tym zakresie przepisów odrębnych,
 - b) szerokość dróg w liniach rozgraniczających, z lokalnymi poszerzeniami w rejonie skrzyżowań:
 - 1KR – 6 m,
 - 2KR – 9 m,
 - 3KR – 10 m,
 - 4KR - 10 m, na odcinku plan ustala zachodnią linię rozgraniczającą drogi w odległości 5 m od granicy planu.

§ 26. Dla terenu oznaczonego na rysunku planu symbolem **1RN**, ustala się: przeznaczenie podstawowe: teren rolnictwa z zakazem zabudowy.

§ 27. Dla terenu oznaczonego na rysunku planu symbolem **1RZM**, ustala się:

- 1) przeznaczenie podstawowe: zabudowa zagrodowa;
- 2) warunki zagospodarowania terenów oraz ograniczenia w ich użytkowaniu:
 - a) dopuszczenie realizacji budynków gospodarczych, inwentarskich i garaży,
 - b) dopuszczenie realizacji usług agroturystyki i obsługi rolnictwa, w formie zabudowy i lokali usługowych realizowanych w innych budynkach;
 - c) maksymalna wysokość zabudowy:
 - budynków mieszkalnych, inwentarskich i usługowych – 9,5 m,
 - budynków gospodarczych i garaży - 5 m,
 - budowli i urządzeń infrastruktury technicznej – 9,5 m,
 - d) forma dachów - dachy dwuspadowe i wielospadowe o nachyleniu głównych połaci do 45° w stosunku do płaszczyzny poziomej oraz dachy płaskie i półpłaskie,
 - e) maksymalna liczba kondygnacji nadziemnych dla zabudowy mieszkaniowej jednorodzinnej i usługowej:
 - 3 w przypadku realizacji dachów dwuspadowych i wielospadowych,
 - 2 w przypadku realizacji dachów płaskich i półpłaskich,
 - f) maksymalna intensywność zabudowy – 0,7,
 - g) minimalna intensywność zabudowy – 0,01,
 - h) maksymalna powierzchnia zabudowy - 25% powierzchni działki budowlanej,
 - i) minimalny udział procentowy powierzchni biologicznie czynnej - 40% powierzchni działki budowlanej.

Rozdział 13

Stawki procentowe, na podstawie których ustala się opłatę, o której mowa w art.36 ust. 4 ustawy o planowaniu i zagospodarowaniu przestrzennym

§ 28. Stawkę procentową, służącą naliczaniu opłaty z tytułu wzrostu wartości nieruchomości w związku z uchwaleniem planu, ustala się w wysokości:

- 1) 10% dla terenów MNW, MNW-MNB, MNW-U, MNW-MNB-U, G, RZM;
- 2) dla pozostałych nie wymienionych w pkt. 1 – 1%.

Rozdział 14 Ustalenia końcowe


§ 29. W granicach planu tracą moc:


- 1) miejscowy plan zagospodarowania przestrzennego gminy Choroszcz w granicach administracyjnych obejmujących wyodrębnione obszary funkcjonalne przyjęty Uchwałą Nr XXVII/244/01 Rady Miejskiej w Choroszczy z dnia 27 grudnia 2001 r. (Dz. U. Woj. Podlaskiego z 2002 r. Nr 4 poz. 70);
- 2) zmiana miejscowego planu zagospodarowania przestrzennego gminy Choroszcz w granicach administracyjnych obejmujących wyodrębnione obszary funkcjonalne uchwalonego uchwałą Nr XXVII/244/01 Rady Miejskiej w Choroszczy przyjęta Uchwałą Nr XI/112/2012 Rady Miejskiej w Choroszczy z dnia 24 lipca 2012 r. (Dz. U. Woj. Podlaskiego z 2012 r. poz. 2182)
- 3) zmiana miejscowego planu zagospodarowania przestrzennego gminy Choroszcz przyjęta Uchwałą Nr XXI/202/2013 Rady Miejskiej w Choroszczy z dnia 13 grudnia 2013 r. (Dz. U. Woj. Podlaskiego z 2013 r. poz. 4479);
- 4) zmiana miejscowego planu zagospodarowania przestrzennego gminy Choroszcz w granicach administracyjnych obejmujących wyodrębnione obszary funkcjonalne, w części określającej ustalenia dotyczące infrastruktury technicznej przyjęta Uchwałą Nr XXVI/252/2014 Rady Miejskiej w Choroszczy z dnia 30 września 2014 r. (Dz. U. Woj. Podlaskiego z 2014 r. poz. 3506);
- 5) zmiana miejscowego planu zagospodarowania przestrzennego gminy Choroszcz w obrębie miasta Choroszcz i wsi Jeroniki przyjęta Uchwałą Nr VIII/67/2019 Rady Miejskiej w Choroszczy z dnia 26 czerwca 2019 r. (Dz. U. Woj. Podlaskiego z 2019 r. poz. 3755).

§ 30. Wykonanie uchwały powierza się Burmistrzowi Choroszczy.

§ 31. Uchwała wchodzi w życie po upływie 14 dni od dnia jej publikacji w Dzienniku Urzędowym Województwa Podlaskiego.

Przewodnicząca Rady Miejskiej w Choroszczy







GMINA CHOROSZCZ



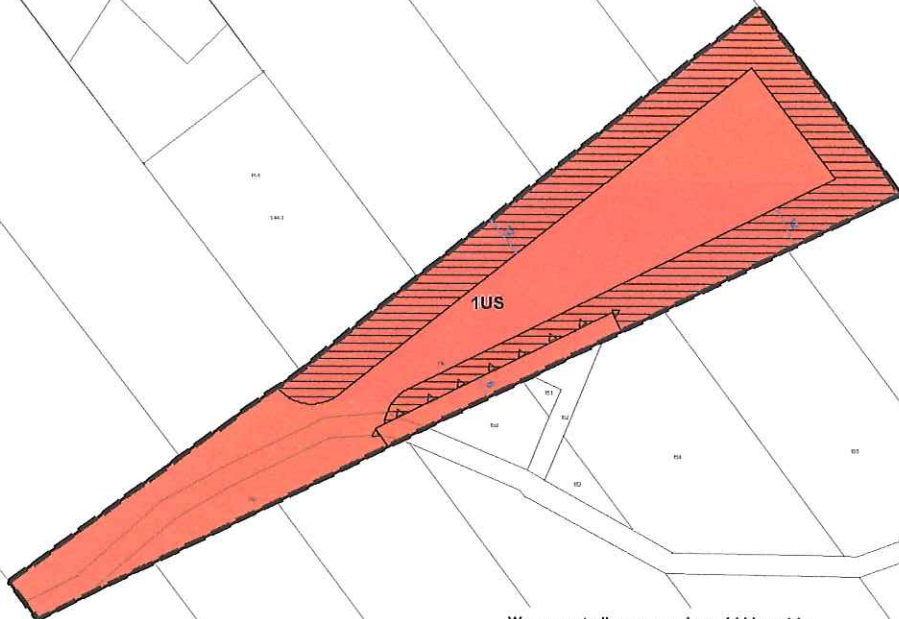
ZMIANA MIEJSCOWEGO PLANU ZAGOSPODAROWANIA PRZESTRZENNEGO GMINY CHOROSZCZ

RYSUNEK PLANU

ZALĄCZNIK NR 2 DO UCHWAŁY NR

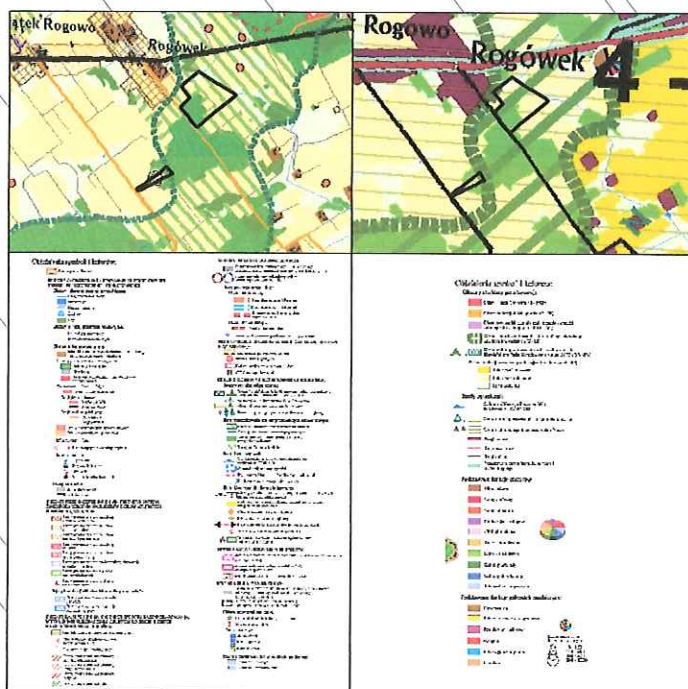
RADY MIEJSKIEJ W CHOROSZCZY Z DNIA R.

SKALA 1:1000, układ współrzędnych PL-2000 strefa 8, podkład zasób Starosty Białostockiego



Wyrys ze studium uwarunkowań i kierunków zagospodarowania przestrzennego gminy Choroszcz

— granice planu



Oznaczenia obowiązujące:


- granice obszaru objętego planem
- linie rozgraniczające tereny o różnym przeznaczeniu lub różnych zasadach zagospodarowania
- nieprzekraczalne linie zabudowy
- wymiarowanie rysunku planu (w metrach)

Przeznaczenie terenów:

US – teren usług sportu i rekreacji

Obszary wymagające szczególnych warunków zagospodarowania terenów, wyznaczone na podstawie przepisów odrębnych:

strefa ograniczeń sytuowania zabudowy od granicy lasu





GMINA CHOROSZCZ

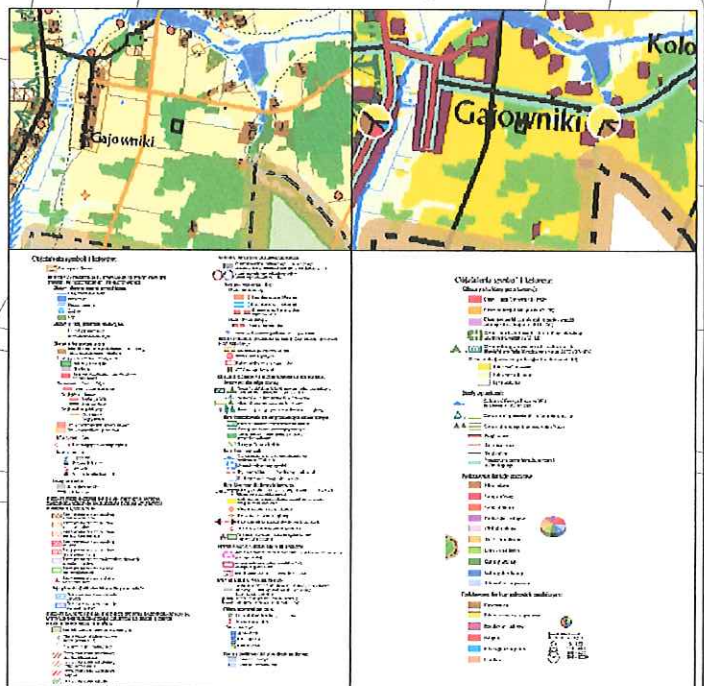
ZMIANA MIEJSCOWEGO PLANU ZAGOSPODAROWANIA PRZESTRZENNEGO GMINY CHOROSZCZ

RYSUNEK PLANU
ZAŁĄCZNIK NR 3 DO UCHWAŁY NR
RADY MIEJSKIEJ W CHOROSZCZY Z DNIA R.
SKALA 1:1000, układ współrzędnych PL-2000 strefa 8, podkład zasób Starosty Białostockiego



Wyrze ze studium uwarunkowań i kierunków zagospodarowania przestrzennego gminy Choroszcz

— granice planu



Oznaczenia obowiązujące:


- — granice obszaru objętego planem
- linie rozgraniczające tereny o różnym przeznaczeniu lub różnych zasadach zagospodarowania
- — nieprzekraczalne linie zabudowy
- — wymiarowanie rysunku planu (w metrach)

Przeznaczenie terenów:

RZM – teren zabudowy zagrodowej

Obszary wymagające szczególnych warunków zagospodarowania terenów, wyznaczone na podstawie przepisów odrębnych:

strefa ograniczeń sytuowania zabudowy od granicy lasu





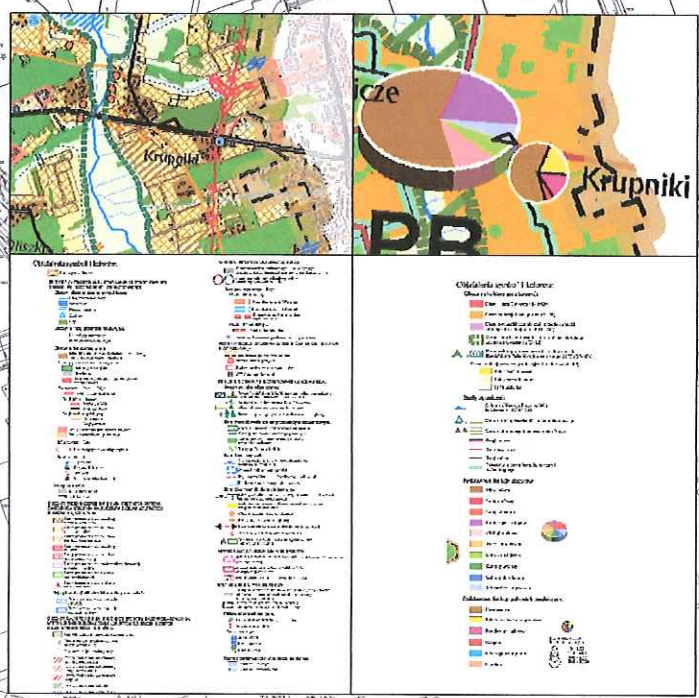
GMINA CHOROSZCZ

ZMIANA MIEJSCOWEGO PLANU ZAGOSPODAROWANIA PRZESTRZENNEGO GMINY CHOROSZCZ

RYSunEK PLANU
ZAŁĄCZNIK NR 4 DO UCHWAŁY NR
RADY MIEJSKIEJ W CHOROSZCZY Z DNIA R.
SKALA 1:1000, układ współrzędnych PL-2000 strefa 8, podkład zasób Starosty Białostockiego



Wyrys ze studium uwarunkowań i kierunków zagospodarowania przestrzennego gminy Choroszcz
— granice planu



Oznaczenia obowiązujące:


- granice obszaru objętego planem
- linie rozgraniczające tereny o różnym przeznaczeniu lub różnych zasadach zagospodarowania
- nieprzekraczalne linie zabudowy
- wymiarowanie rysunku planu (w metrach)


Przeznaczenie terenów:

- 1MNW-U - tereny zabudowy mieszkaniowej jednorodzinnej wolnostojącej lub usług

Obszary wymagające szczególnych warunków zagospodarowania terenów, wyznaczone na podstawie przepisów odrębnych:

- strefa ograniczeń sytuowania zabudowy od granicy lasu



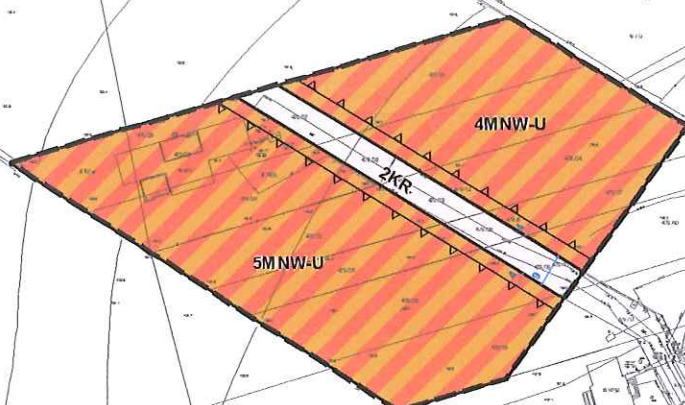




GMINA CHOROSZCZ

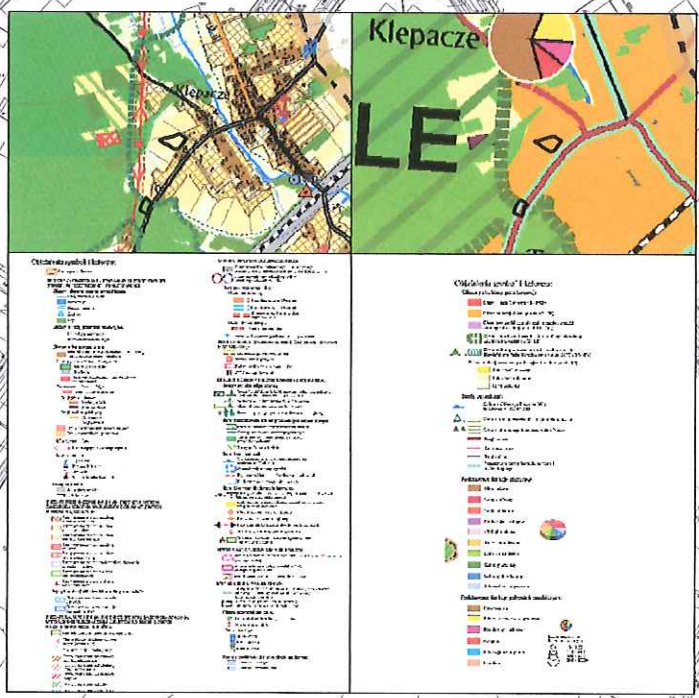
ZMIANA MIEJSCOWEGO PLANU ZAGOSPODAROWANIA PRZESTRZENNEGO GMINY CHOROSZCZ

RYSUNEK PLANU
ZAŁĄCZNIK NR 6 DO UCHWAŁY NR
RADY MIEJSKIEJ W CHOROSZCZY Z DNIA R.
SKALA 1:1000, układ współrzędnych PL-2000 strefa 8, podkład zasób Starosty Białostockiego



Wyrusze ze studium uwarunkowań i kierunków zagospodarowania przestrzennego gminy Choroszcz

— granice planu




Oznaczenia obowiązujące:

- +— granice obszaru objętego planem
- linie rozgraniczające tereny o różnym przeznaczeniu lub różnych zasadach zagospodarowania
- ▲ nieprzekraczalne linie zabudowy
- wymiarowanie rysunku planu (w metrach)

Przeznaczenie terenów:

- MNW-U - tereny zabudowy mieszkaniowej jednorodzinnej wolnostojącej lub usług
- KR – tereny komunikacji drogowej wewnętrznej







GMINA CHOROSZCZ

ZMIANA MIEJSCOWEGO PLANU ZAGOSPODAROWANIA PRZESTRZENNEGO GMINY CHOROSZCZ

RYSunEK PLANU
ZALĄCZNIK NR 8 DO UCHWAŁY NR
RADY MIEJSKIEJ W CHOROSZCZY Z DNIA R.
SKALA 1:1000, układ współrzędnych PL-2000 strefa 8, podkład zasób Starosty Białostockiego



Oznaczenia obowiązujące:

- granice obszaru objętego planem
- linie rozgraniczające tereny o różnym przeznaczeniu lub różnych zasadach zagospodarowania
- nieprzekraczalne linie zabudowy
- wymiarowanie rysunku planu (w metrach)

Przeznaczenie terenów:

- MNW-U - tereny zabudowy mieszkaniowej jednorodzinnej wolnostojącej lub usług

Obszary wymagające szczególnych warunków zagospodarowania terenów, wyznaczone na podstawie przepisów odrębnych:

- strefa technologiczna od napowietrznych linii elektroenergetycznych 15 kV

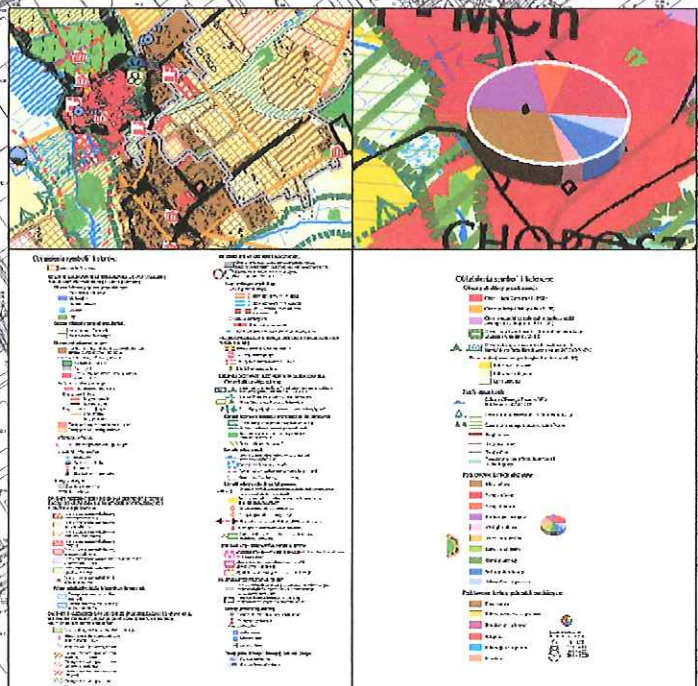
Oznaczenia informacyjne:


- napowietrzne linie elektroenergetyczne 15 kV

0 25 50 100 150 200 250 m

Wrys ze studium uwarunkowań i kierunków zagospodarowania przestrzennego gminy Choroszcz

— granice planu



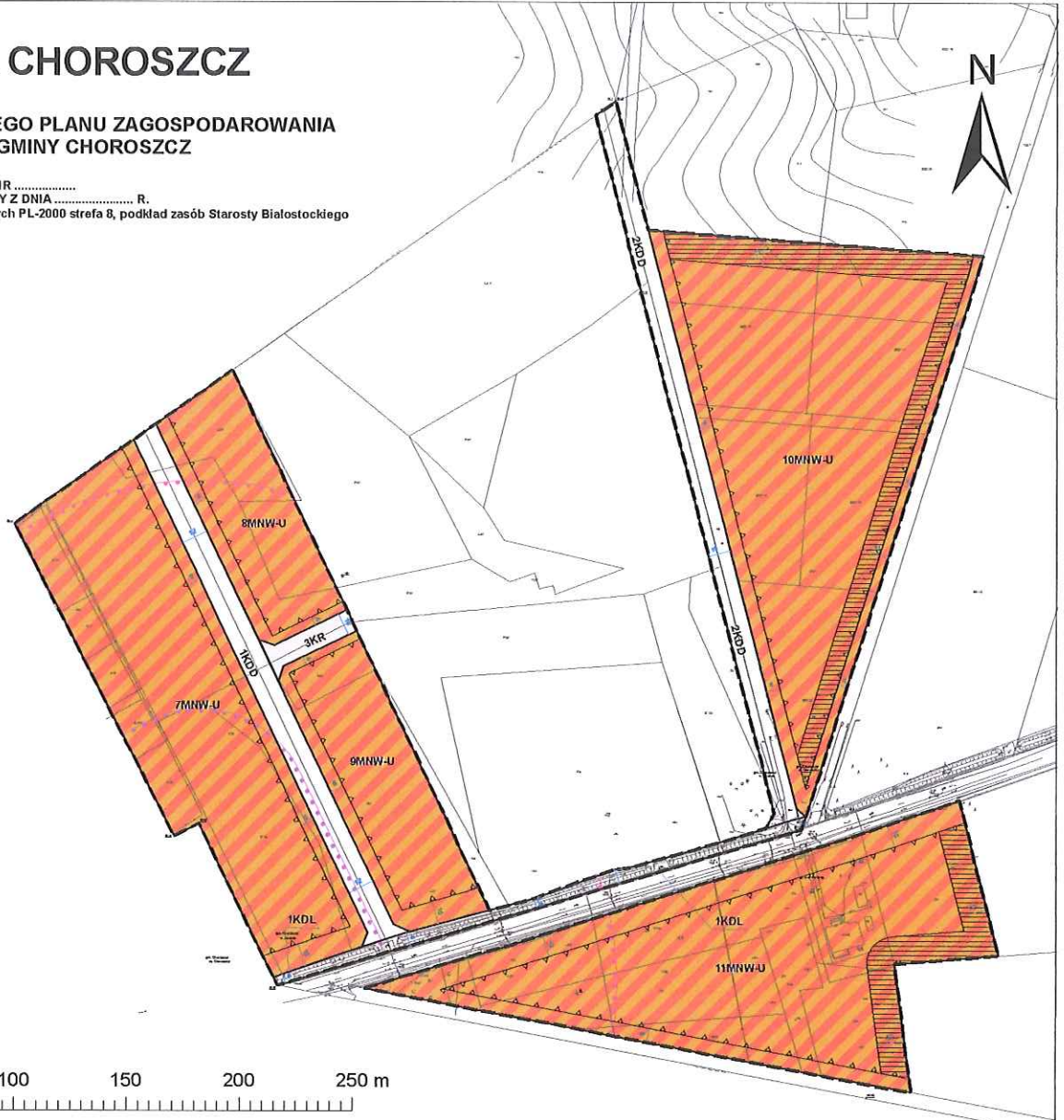




GMINA CHOROSZCZ

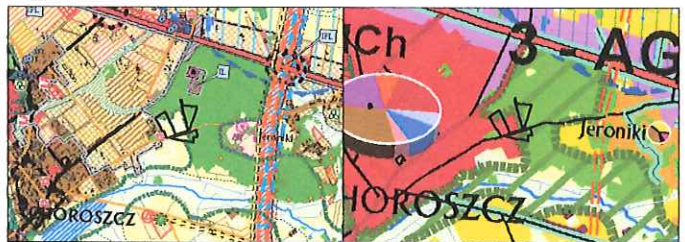
ZMIANA MIEJSCOWEGO PLANU ZAGOSPODAROWANIA PRZESTRZENNEGO GMINY CHOROSZCZ

RYSUNEK PLANU
ZAŁĄCZNIK NR 9 DO UCHWAŁY NR
RADY MIEJSKIEJ W CHOROSZCZY Z DNIA R.
SKALA 1:1000, układ współrzędnych PL-2000 strefa 8, podkład zasób Starosty Białostockiego



Wzrusz za studium warunków i kierunków zagospodarowania przestrzennego gminy Choroszcz

— granice planu



Oznaczenia obowiązujące:

- granice obszaru objętego planem
- linie rozgraniczające tereny o różnym przeznaczeniu lub różnych zasadach zagospodarowania
- nieprzekraczalne linie zabudowy
- wymiarowanie rysunku planu (w metrach)


Przeznaczenie terenów:

- MNW-U – tereny zabudowy mieszkaniowej jednorodzinnej wolnostojącej lub usług
- KDL – teren drogi lokalnej
- KDD – tereny dróg dojazdowych
- KR – tereny komunikacji drogowej wewnętrznej

Obszary wymagające szczególnych warunków zagospodarowania terenów, wyznaczone na podstawie przepisów odrębnych:

- granice strefy sanitarnej od cmentarza 50 m
- granice strefy sanitarnej od cmentarza 150 m
- strefa ograniczeń sytuowania zabudowy od granicy lasu

Opis symbolu i koloru	Opis symbolu i koloru
	Opis symbolu i koloru:
	Opis symbolu i koloru:
	Opis symbolu i koloru:
	Opis symbolu i koloru:
	Opis symbolu i koloru:
	Opis symbolu i koloru:
	Opis symbolu i koloru:
	Opis symbolu i koloru:
	Opis symbolu i koloru:
	Opis symbolu i koloru:
	Opis symbolu i koloru:
	Opis symbolu i koloru:
	Opis symbolu i koloru:
	Opis symbolu i koloru:
	Opis symbolu i koloru:
	Opis symbolu i koloru:
	Opis symbolu i koloru:
	Opis symbolu i koloru:
	Opis symbolu i koloru:
	Opis symbolu i koloru:
	Opis symbolu i koloru:
	Opis symbolu i koloru:
	Opis symbolu i koloru:
	Opis symbolu i koloru:
	Opis symbolu i koloru:
	Opis symbolu i koloru:
	Opis symbolu i koloru:
	Opis symbolu i koloru:
	Opis symbolu i koloru:
	Opis symbolu i koloru:
	Opis symbolu i koloru:
	Opis symbolu i koloru:
	Opis symbolu i koloru:
	Opis symbolu i koloru:
	Opis symbolu i koloru:
	Opis symbolu i koloru:
	Opis symbolu i koloru:
	Opis symbolu i koloru:
	Opis symbolu i koloru:
	Opis symbolu i koloru:
	Opis symbolu i koloru:
	Opis symbolu i koloru:
	Opis symbolu i koloru:
	Opis symbolu i koloru:
	Opis symbolu i koloru:
	Opis symbolu i koloru:
	Opis symbolu i koloru:
	Opis symbolu i koloru:
	Opis symbolu i koloru:
	Opis symbolu i koloru:
	Opis symbolu i koloru:
	Opis symbolu i koloru:
	Opis symbolu i koloru:
	Opis symbolu i koloru:
	Opis symbolu i koloru:
	Opis symbolu i koloru:
	Opis symbolu i koloru:
	Opis symbolu i koloru:
	Opis symbolu i koloru:
	Opis symbolu i koloru:
	Opis symbolu i koloru:
	Opis symbolu i koloru:
	Opis symbolu i koloru:
	Opis symbolu i koloru:
	Opis symbolu i koloru:
	Opis symbolu i koloru:
	Opis symbolu i koloru:
	Opis symbolu i koloru:
	Opis symbolu i koloru:
	Opis symbolu i koloru:
	Opis symbolu i koloru:
	Opis symbolu i koloru:
	Opis symbolu i koloru:
	Opis symbolu i koloru:
	Opis symbolu i koloru:
	Opis symbolu i koloru:
	Opis symbolu i koloru:
	Opis symbolu i koloru:
	Opis symbolu i koloru:
	Opis symbolu i koloru:
	Opis symbolu i koloru:
	Opis symbolu i koloru:
	Opis symbolu i koloru:
	Opis symbolu i koloru:
	Opis symbolu i koloru:
	Opis symbolu i koloru:
	Opis symbolu i koloru:
	Opis symbolu i koloru:
	Opis symbolu i koloru:
	Opis symbolu i koloru:
	Opis symbolu i koloru:
	Opis symbolu i koloru:
	Opis symbolu i koloru:
	Opis symbolu i koloru:
	Opis symbolu i koloru:
	Opis symbolu i koloru:
	Opis symbolu i koloru:
	Opis symbolu i koloru:
	Opis symbolu i koloru:
	Opis symbolu i koloru:
	Opis symbolu i koloru:
	Opis symbolu i koloru:
	Opis symbolu i koloru:
	Opis symbolu i koloru:
	Opis symbolu i koloru:
	Opis symbolu i koloru:
	Opis symbolu i koloru:
	Opis symbolu i koloru:
	Opis symbolu i koloru:
	Opis symbolu i koloru:
	Opis symbolu i koloru:
	Opis symbolu i koloru:
	Opis symbolu i koloru:
	Opis symbolu i koloru:
	Opis symbolu i koloru:
	Opis symbolu i koloru:
	Opis symbolu i koloru:
	Opis symbolu i koloru:
	Opis symbolu i koloru:
	Opis symbolu i koloru:
	Opis symbolu i koloru:
	Opis symbolu i koloru:
	Opis symbolu i koloru:
	Opis symbolu i koloru:
	Opis symbolu i koloru:
	Opis symbolu i koloru:
	Opis symbolu i koloru:
	Opis symbolu i koloru:
	Opis symbolu i koloru:
	Opis symbolu i koloru:
	Opis symbolu i koloru:
	Opis symbolu i koloru:
	Opis symbolu i koloru:
	Opis symbolu i koloru:
	Opis symbolu i koloru:
	Opis symbolu i koloru:
	Opis symbolu i koloru:
	Opis symbolu i koloru:
	Opis symbolu i koloru:
	Opis symbolu i koloru:
	Opis symbolu i koloru:
	Opis symbolu i koloru:
	Opis symbolu i koloru:
	Opis symbolu i koloru:
	Opis symbolu i koloru:
	Opis symbolu i koloru:
	Opis symbolu i koloru:
	Opis symbolu i koloru:
	Opis symbolu i koloru:
	Opis symbolu i koloru:
	Opis symbolu i koloru:
	Opis symbolu i koloru:
	Opis symbolu i koloru:
	Opis symbolu i koloru:
	Opis symbolu i koloru:
	Opis symbolu i koloru:
	Opis symbolu i koloru:
	Opis symbolu i koloru:
	Opis symbolu i koloru:
	Opis symbolu i koloru:
	Opis symbolu i koloru:
	Opis symbolu i koloru:
	Opis symbolu i koloru:
	Opis symbolu i koloru:
	Opis symbolu i koloru:
	Opis symbolu i koloru:
	Opis symbolu i koloru:
	Opis symbolu i koloru:
	Opis symbolu i koloru:
	Opis symbolu i koloru:
	Opis symbolu i koloru:
	Opis symbolu i koloru:
	Opis symbolu i koloru:
	Opis symbolu i koloru:
	Opis symbolu i koloru:
	Opis symbolu i koloru:
	Opis symbolu i koloru:
	Opis symbolu i koloru:
	Opis symbolu i koloru:
	Opis symbolu i koloru:
	Opis symbolu i koloru:
	Opis symbolu i koloru:
	Opis symbolu i koloru:
	Opis symbolu i koloru:
	Opis symbolu i koloru:
	Opis symbolu i koloru:
	Opis symbolu i koloru:
	Opis symbolu i koloru:
	Opis symbolu i koloru:
	Opis symbolu i koloru:
	Opis symbolu i koloru:
	Opis symbolu i koloru:
	Opis symbolu i koloru:
	Opis symbolu i koloru:
	Opis symbolu i koloru:
	Opis symbolu i koloru:
	Opis symbolu i koloru:
	Opis symbolu i koloru:
	Opis symbolu i koloru:
	Opis symbolu i koloru:
	Opis symbolu i koloru:
	Opis symbolu i koloru:
	Opis symbolu i koloru:
	Opis symbolu i koloru:
	Opis symbolu i koloru:
	Opis symbolu i koloru:
	Opis symbolu i koloru:
	Opis symbolu i koloru:
	Opis symbolu i koloru:
	Opis symbolu i koloru:
	Opis symbolu i koloru:
	Opis symbolu i koloru:
	Opis symbolu i koloru:
	Opis symbolu i koloru:
	Opis symbolu i koloru:
	Opis symbolu i koloru:
	Opis symbolu i koloru:
	Opis symbolu i koloru:
	Opis symbolu i koloru:
	Opis symbolu i koloru:
	Opis symbolu i koloru:
	Opis symbolu i koloru:
	Opis symbolu i koloru:
	Opis symbolu i koloru:
	Opis symbolu i koloru:
	Opis symbolu i koloru:
	Opis symbolu i koloru:
	Opis symbolu i koloru:
	Opis symbolu i koloru:
	Opis symbolu i koloru:
	Opis symbolu i koloru:
	Opis symbolu i koloru:
	Opis symbolu i koloru:
	Opis symbolu i koloru:
	Opis symbolu i koloru:
	Opis symbolu i koloru:
	Opis symbolu i koloru:
	Opis symbolu i koloru:
	Opis symbolu i koloru:
	Opis symbolu i koloru:
	Opis symbolu i koloru:
	Opis symbolu i koloru:
	Opis symbolu i koloru:
	Opis symbolu i koloru:
	Opis symbolu i koloru:
	Opis symbolu i koloru:
	Opis symbolu i koloru:
	Opis symbolu i koloru:
	Opis symbolu i koloru:
	Opis symbolu i koloru:
	Opis symbolu i koloru:
	Opis symbolu i koloru:
	Opis symbolu i koloru:
	Opis symbolu i koloru:
	Opis symbolu i koloru:
	Opis symbolu i koloru:
	Opis symbolu i koloru:
	Opis symbolu i koloru:
	Opis symbolu i koloru:
	Opis symbolu i koloru:
	Opis symbolu i koloru:
	Opis symbolu i koloru:
	Opis symbolu i koloru:
	Opis symbolu i koloru:
	Opis symbolu i koloru:
	Opis symbolu i koloru:
	Opis symbolu i koloru:
	Opis symbolu i koloru:
	Opis symbolu i koloru:
	Opis symbolu i koloru:
	Opis symbolu i koloru:
	Opis symbolu i koloru:
	Opis symbolu i koloru:
	Opis symbolu i koloru:
	Opis symbolu i koloru:
	Opis symbolu i koloru:
	Opis symbolu i koloru:
	Opis symbolu i koloru:
	Opis symbolu i koloru:
	Opis symbolu i koloru:
	Opis symbolu i koloru:



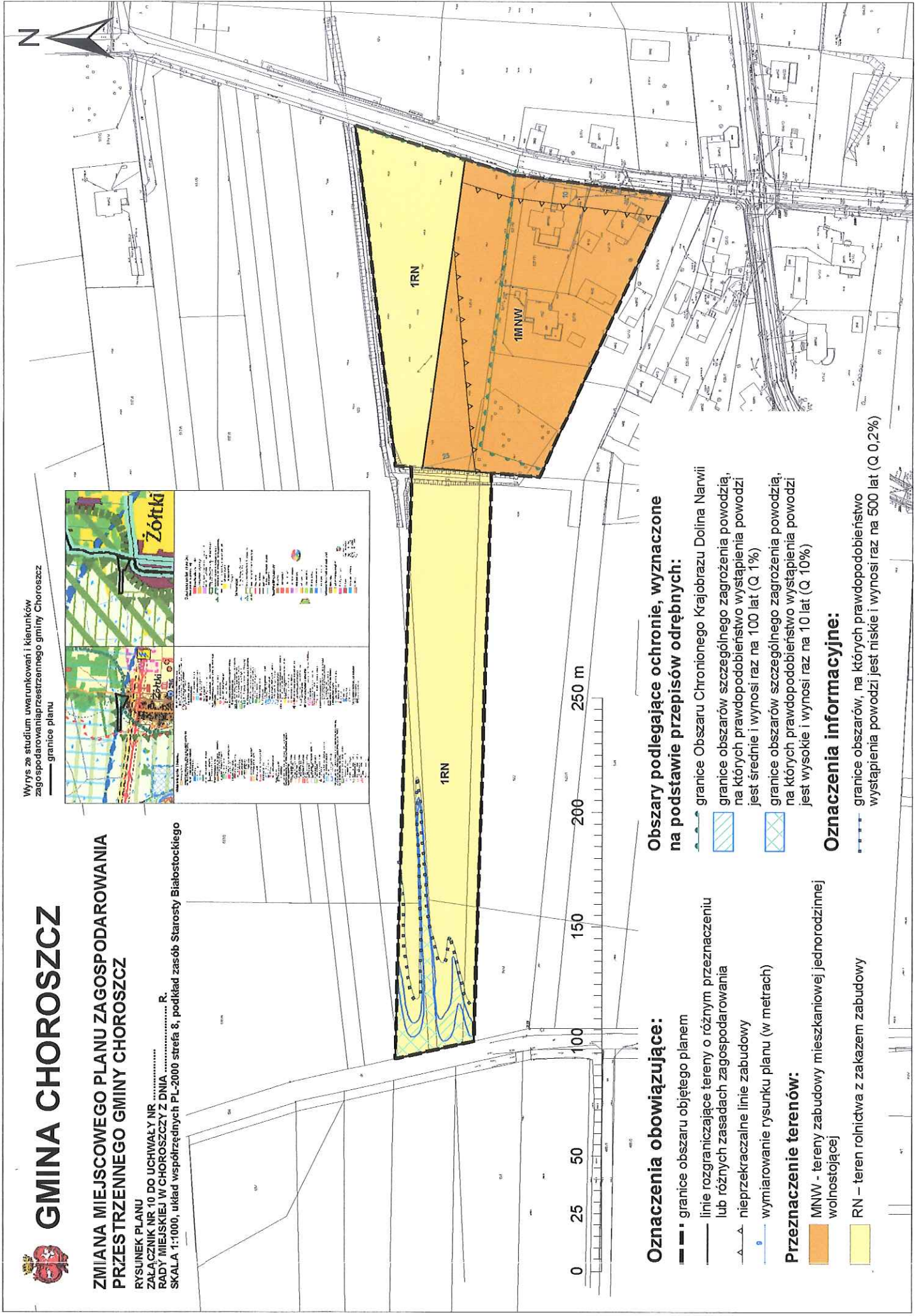
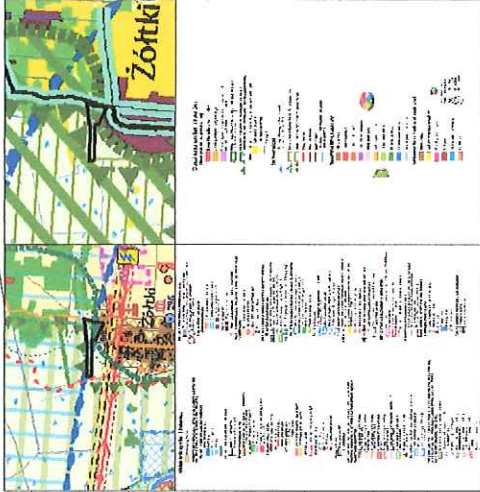


GMINA CHOROSZCZ

ZMIANA MIEJSCOWEGO PLANU ZAGOSPODAROWANIA PRZESTRZENNEGO GMINY CHOROSZCZ

RYСУNEK PLANU
ZAŁĄCZNIK NR 10 DO UCHWAŁY NR R.
RADY MIEJSKIEJ W CHOROSZCZY Z DNIA R.
SKALA 1:1000, układ współrzędnych PL-2000 strefa 8, podkład zasób Starosty Białostockiego

Wyrus za studium uwarunkowań i kierunków zagospodarowania przestrzennego gminy Choroszcz
— granice planu



Oznaczenia obowiązujące:

- granice obszaru objętego planem
- linie rozgraniczające tereny o różnym przeznaczeniu lub różnych zasadach zagospodarowania
- nieprzekraczalne linie zabudowy
- wymiarowanie rysunku planu (w metrach)

Przeznaczenie terenów:


- MNW - tereny zabudowy mieszkaniowej jednorodzinnej wolnostojącej
- RN – teren rolnictwa z zakazem zabudowy

Obszary podlegające ochronie, wyznaczone na podstawie przepisów odrębnych:

- granice Obszaru Chronionego Krajobrazu Dolina Narwii
- granice obszarów szczególnego zagrożenia powodzią, na których prawdopodobieństwo wystąpienia powodzi jest średnie i wynosi raz na 100 lat (Q 1%)
- granice obszarów szczególnego zagrożenia powodzią, na których prawdopodobieństwo wystąpienia powodzi jest wysokie i wynosi raz na 10 lat (Q 10%)

Oznaczenia informacyjne:

- granice obszarów, na których prawdopodobieństwo wystąpienia powodzi jest niskie i wynosi raz na 500 lat (Q 0,2%)

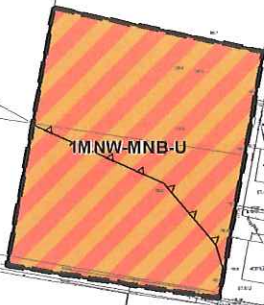




GMINA CHOROSZCZ

ZMIANA MIEJSCOWEGO PLANU ZAGOSPODAROWANIA PRZESTRZENNEGO GMINY CHOROSZCZ

RYSUNEK PLANU
ZAŁĄCZNIK NR 11 DO UCHWAŁY NR
RADY MIEJSKIEJ W CHOROSZCZY Z DNIA R.
SKALA 1:1000, układ współrzędnych PL-2000 strefa 8, podkład zasób Starosty Białostockiego



Wyrys ze studium uwarunkowań i kierunków Zagospodarowania przestrzennego gminy Choroszcz

granicz planu

Legenda:

Uwarunkowania i kierunki zagospodarowania:

- Strefa zabudowy mieszkaniowej
- Strefa zabudowy usługowej
- Strefa zabudowy przemysłowej
- Strefa zabudowy rekreacyjnej
- Strefa zabudowy kulturalnej
- Strefa zabudowy sportowej
- Strefa zabudowy administracyjnej
- Strefa zabudowy publicznej
- Strefa zabudowy mieszkaniowej jednorodzinnej
- Strefa zabudowy mieszkaniowej wielorodzinnej
- Strefa zabudowy usługowej
- Strefa zabudowy przemysłowej
- Strefa zabudowy rekreacyjnej
- Strefa zabudowy kulturalnej
- Strefa zabudowy sportowej
- Strefa zabudowy administracyjnej
- Strefa zabudowy publicznej

Opis elementów planu:

- Linie rozgraniczające tereny o różnym przeznaczeniu
- Linie rozgraniczające tereny o różnych zasadach zagospodarowania
- Linie nieprzekraczalne zabudowy

Opis elementów planu (dodatkowe):


- Linie rozgraniczające tereny o różnym przeznaczeniu
- Linie rozgraniczające tereny o różnych zasadach zagospodarowania
- Linie nieprzekraczalne zabudowy


Oznaczenia obowiązujące:


- granice obszaru objętego planem
- linie rozgraniczające tereny o różnym przeznaczeniu lub różnych zasadach zagospodarowania
- nieprzekraczalne linie zabudowy

Przeznaczenie terenów:

- MNW-MNB-U - teren zabudowy mieszkaniowej jednorodzinnej wolnostojącej lub bliźniaczej lub usług







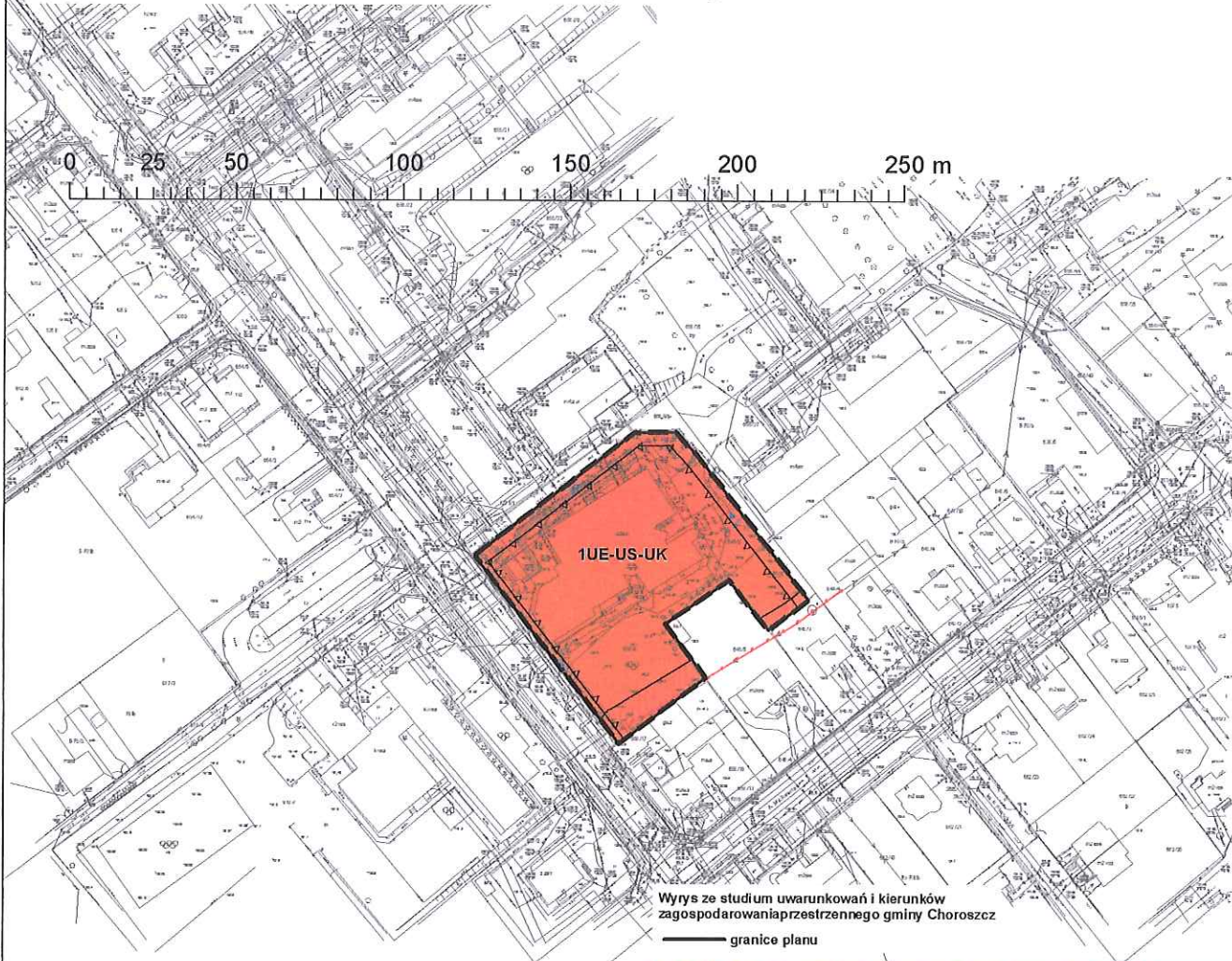


GMINA CHOROSZCZ



ZMIANA MIEJSCOWEGO PLANU ZAGOSPODAROWANIA PRZESTRZENNEGO GMINY CHOROSZCZ

RYSUNEK PLANU
ZAŁĄCZNIK NR 13 DO UCHWAŁY NR
RADY MIEJSKIEJ W CHOROSZCZY Z DNIA R.
SKALA 1:1000, układ współrzędnych PL-2000 strefa 8, podkład zasób Starosty Białostockiego



Wyrys ze studium uwarunkowań i kierunków zagospodarowania przestrzennego gminy Choroszcz
— granice planu

Oznaczenia obowiązujące:

- granice obszaru objętego planem
- linie rozgraniczające tereny o różnym przeznaczeniu lub różnych zasadach zagospodarowania
- ▲ nieprzekraczalne linie zabudowy
- 9 wymiarowanie rysunku planu (w metrach)

Przeznaczenie terenów:

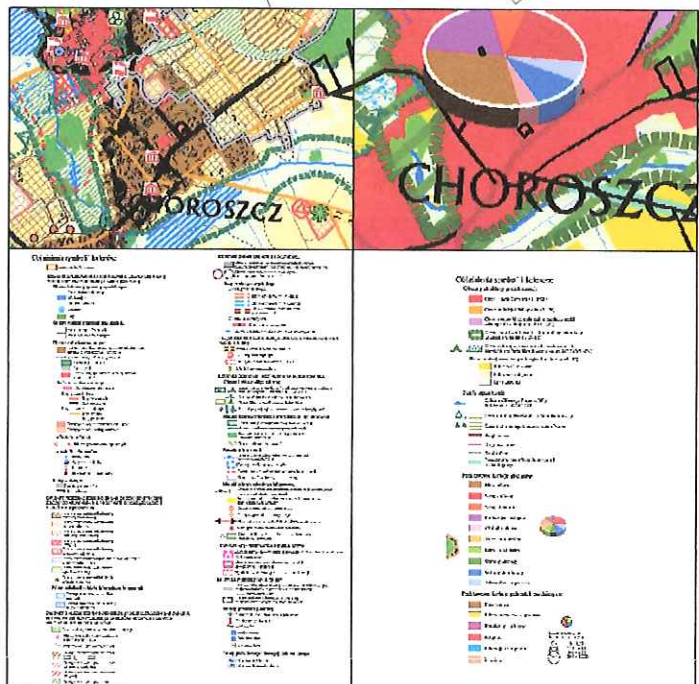
- UE-US-UK – teren usług edukacji lub sportu i rekreacji lub kultury i rozrywki

Obszary wymagające szczególnych warunków zagospodarowania terenów, wyznaczone na podstawie przepisów odrębnych:

- strefa technologiczna od napowietrznych linii elektroenergetycznych 15 kV

Oznaczenia informacyjne:

- napowietrzne linie elektroenergetyczne 15 kV



Załącznik Nr 14
Do Uchwały Nr r.
Rady Miejskiej w Choroszczy
z dniar.

Rozstrzygnięcie o sposobie rozpatrzenia uwag wniesionych do wyłożonego do publicznego wglądu projektu zmiany planu.

§1.

Na podstawie art. 20 ust. 1 Ustawy z dnia 27 marca 2003 r. o planowaniu i zagospodarowaniu przestrzennym (Dz. U. z 2023 r. poz. 977) Rada Miejska w Choroszczy stwierdza, że w trakcie wyłożeń do publicznego wglądu projektu **zmiany miejscowego planu zagospodarowania przestrzennego gminy Choroszcz** nie wpłynęły żadne uwagi, nie zachodzi tym samym konieczność ich rozpatrzenia.

Przewodnicząca Rady Miejskiej w Choroszczy

Załącznik Nr 15
Do Uchwały Nr
Rady Miejskiej w Choroszczy
z dnia r.

Rozstrzygnięcie o sposobie realizacji zapisanych w planie inwestycji z zakresu infrastruktury technicznej, które należą do zadań własnych gminy, oraz zasadach ich finansowania, zgodnie z przepisami o finansach publicznych.

§1. Zgodnie z art. 20 ust. 1 ustawy z dnia 27 marca 2003 r. o planowaniu i zagospodarowaniu przestrzennym (Dz. U. z 2023 r. poz. 977), Rada Miejska w Choroszczy postanawia co następuje:

- 1) na obszarze objętym **zmianą miejscowego planu zagospodarowania przestrzennego gminy Choroszcz**, przewiduje się następujące inwestycje z zakresu komunikacji i infrastruktury technicznej, które należą do zadań własnych gminy:
 - a) budowę i przebudowę dróg publicznych oznaczonych symbolami KDL, KDD,
 - b) budowę i przebudowę sieci i urządzeń infrastruktury technicznej wodno – kanalizacyjnej na terenach oznaczonych symbolami UE-US-UK, US, KDL, KDD,
- 2) nie określa się harmonogramu realizacji wymienionych inwestycji;
- 3) inwestycje o których mowa w pkt. 1 będzie finansowane z budżetu Gminy Choroszcz, a także ze środków zewnętrznych, zgodnie z obowiązującymi w tym zakresie przepisami odrębnymi.


Przewodnicząca Rady Miejskiej w Choroszczy

Załącznik Nr 16
Do Uchwały Nr
Rady Miejskiej w Choroszczy
z dnia r.

**Dane przestrzenne, o których mowa w art. 67a ustawy z dnia 27 marca 2003 r. o
planowaniu i zagospodarowaniu przestrzennym.**

.....
(po uzyskaniu nr uchwały)

Przewodnicząca Rady Miejskiej w Choroszczy



UZASADNIENIE

do zmiany miejscowego planu zagospodarowania przestrzennego gminy Choroszcz

I. Informacja o obszarze planu.

1. Podstawa prawna.

Plan sporządza się na podstawie art. 18 ust. 2 pkt. 5 ustawy z dnia 8 marca 1990 r. o samorządzie gminnym (Dz. U. z 2023 r. poz. 40, ze zmianami) oraz art. 20 ust. 1 i 67a ust. 5 ustawy z dnia 27 marca 2003 r. o planowaniu i zagospodarowaniu przestrzennym (Dz. U. z 2023 r. poz. 977), w związku z Uchwałą Nr XXX/333/2022 Rady Miejskiej w Choroszczy z dnia 14 stycznia 2022 r. w sprawie przystąpienia do sporządzenia zmiany miejscowego planu zagospodarowania przestrzennego gminy Choroszcz.

2. Położenie obszaru objętego granicami planu.

Ogólna powierzchnia obszaru objętego opracowaniem planu miejscowego wynosi ok. 36,4 ha. Granicami opracowania objęto fragmenty obrębów geodezyjnych Majątek Rogowo, Rogówek, Gajowniki, Krupniki, Łyski, Porosły, Klepacze, Barszczewo, Jeroniki, Żółtki, Ogrodniki i m. Choroszcz. Jest to kilkanaście nie powiązanych ze sobą przestrzennie obszarów. Poszczególne obszary mają niewielką powierzchnię.

3. Cel sporządzenie planu.

Podstawowym celem sporządzenia planu jest powiększenie terenów inwestycyjnych gminy Choroszcz i co za tym idzie rozwój strefy zurbanizowanej gminy. Głównym kierunkiem rozwoju terenów znajdujących się w granicach planu ma być zabudowa mieszkaniowa jednorodzinna oraz zabudowa usługowa. Delimitacja przestrzenna zabudowy mieszkaniowej i usługowej została wyznaczona na podstawie uwarunkowań zagospodarowania przestrzennego obejmujących powiązanie przestrzenne z obszarami położonymi w sąsiedztwie, ustaleniami obowiązujących w gminie planów miejscowych oraz wniosków składanych w procedurze i poza nią. Typ zabudowy dopuszczony w planie jest charakterystyczny dla zabudowy podmiejskiej, średniointensywnej. Zabudowa usługowa w obrębie terenów mieszkaniowych, w większości przypadków stanowi równorzędne przeznaczenie terenów, jednak nie zakłada się, że będzie ona podstawowym przeznaczeniem terenów. Ustalenia planu w zakresie wskaźników i parametrów urbanistycznych oraz dopuszczonego profilu usług nie będą powodować uzasadnienia do dominacji zabudowy usługowej wewnątrz kwartałów mieszkaniowych. Lokalizowana zabudowa usługowa będzie miała znaczenie uzupełniające i będzie w większości przypadków łączona na działce budowlanej z zabudową mieszkaniową. Lokalizacja zabudowy usługowej, jako podstawowego lub jedyne przeznaczenia terenu na działce budowlanej będzie zjawiskiem sporadycznym.

Wraz rozwojem terenów inwestycyjnych będzie konieczna rozbudowa i przebudowa układu komunikacyjnego, obejmującego zarówno drogi publiczne jak i wewnętrzne. Wskazany w planie docelowy układ komunikacyjny uwzględni obsługę wszystkich terenów znajdujących się w granicach planu oraz umożliwia połączenie tych terenów z innymi rejonami gminy. Rozwój zagospodarowania w obszarze planu będzie wymagał rozbudowy systemów infrastruktury technicznej, ze szczególnym uwzględnieniem zbiorczej sieci wodno – kanalizacyjnej (gminnej), na której oparty jest system dostawy wody i odprowadzania ścieków wskazany w ustaleniach planu.

Cele planistyczne w zakresie działań ochronnych mających zapewnić zachowanie istniejących walorów kulturowo – krajobrazowych oraz przyrodniczych w planie obejmują ochronę i ograniczenia z tym związane dla otuliny Narwiańskiego Parku Narodowego i obszaru Natura 2000 PLB200001 Bagienna Dolina Narwi oraz Obszaru Chronionego Krajobrazu Dolina Narwi, które zostały opisane w dalszych rozdziałach prognozy.

Główne kierunki działań planistycznych w trakcie realizacji planu są bezpośrednio powiązane z kierunkami rozwoju gminy wskazanymi w obowiązującym studium uwarunkowań i kierunków zagospodarowania przestrzennego gminy. W myśl przepisów ustawy o planowaniu i zagospodarowaniu przestrzennym plan miejscowy nie może naruszać ustaleń studium. Wprowadzenie zatem ustaleń szczegółowych planu musi być zgodne z założeniami studium w zakresie funkcji terenów, jak również podstawowych wskaźników i parametrów urbanistycznych. Sporządzany plan jest w tym zakresie całkowicie zgodny z ustaleniami studium.

Zgodnie z projektem uchwały wskazuje się podstawowe przeznaczenie terenów:

- MNW - teren zabudowy mieszkaniowej jednorodzinnej wolnostojącej;
- MNW-MNB – teren zabudowy mieszkaniowej jednorodzinnej wolnostojącej lub bliźniaczej,
- MNW-U - tereny zabudowy mieszkaniowej jednorodzinnej wolnostojącej lub usług;
- MNW-MNB-U - teren zabudowy mieszkaniowej jednorodzinnej wolnostojącej lub bliźniaczej lub usług;
- UE-US-UK – teren usług edukacji lub sportu i rekreacji lub kultury i rozrywki;
- US – teren usług sportu i rekreacji;
- G – teren górnictwa i wydobywania,
- KDL - tereny dróg lokalnych;
- KDD - tereny dróg dojazdowych;
- KR – tereny komunikacji drogowej wewnętrznej;
- RN – teren rolnictwa z zakazem zabudowy;
- RZM – teren zabudowy zagrodowej.

4. Miejscowe plany zagospodarowania przestrzennego obowiązujące w obszarze planu.

W granicach planu obowiązują następujące plany miejscowe:

- 1) miejscowy plan zagospodarowania przestrzennego gminy Choroszcz w granicach administracyjnych obejmujących wyodrębnione obszary funkcjonalne przyjęty Uchwałą Nr XXVII/244/01 Rady Miejskiej w Choroszcz z dnia 27 grudnia 2001 r. (Dz. U. Woj. Podlaskiego z 2002 r. Nr 4 poz. 70);
- 2) zmiana miejscowego planu zagospodarowania przestrzennego gminy Choroszcz w granicach administracyjnych obejmujących wyodrębnione obszary funkcjonalne uchwalonego uchwałą Nr XXVII/244/01 Rady Miejskiej w Choroszcz przyjęta Uchwałą Nr XI/112/2012 Rady Miejskiej w Choroszcz z dnia 24 lipca 2012 r. (Dz. U. Woj. Podlaskiego z 2012 r. poz. 2182)
- 3) zmiana miejscowego planu zagospodarowania przestrzennego gminy Choroszcz przyjęta Uchwałą Nr XXI/202/2013 Rady Miejskiej w Choroszcz z dnia 13 grudnia 2013 r. (Dz. U. Woj. Podlaskiego z 2013 r. poz. 4479);
- 4) zmiana miejscowego planu zagospodarowania przestrzennego gminy Choroszcz w granicach administracyjnych obejmujących wyodrębnione obszary funkcjonalne, w części określającej ustalenia dotyczące infrastruktury technicznej przyjęta Uchwałą Nr XXVI/252/2014 Rady Miejskiej w Choroszcz z dnia 30 września 2014 r. (Dz. U. Woj. Podlaskiego z 2014 r. poz. 3506);
- 5) zmiana miejscowego planu zagospodarowania przestrzennego gminy Choroszcz w obrębie miasta Choroszcz i wsi Jeroniki przyjęta Uchwałą Nr VIII/67/2019 Rady Miejskiej w Choroszcz z dnia 26 czerwca 2019 r. (Dz. U. Woj. Podlaskiego z 2019 r. poz. 3755).

5. Istniejące użytkowanie i zagospodarowanie terenów.

Większość gruntów znajdujących się w granicach opracowania to grunty rolne, które w znacznej części stanowią nieużytki rolnicze. Tereny zabudowane w obszarze opracowania obejmują kilka działek o funkcji mieszkaniowej jednorodzinnej, usługowej i

zagrodowej. Są to głównie działki wchodzące w zasięg wykształconych układów urbanistycznych wsi objętych planem oraz w przypadku dwóch terenów również w zasięgu układu urbanistycznego miasta Choroszcz. Stan architektoniczno – techniczny istniejącej zabudowy jest zróżnicowany, z przewagą zabudowy w stanie dobrym i bardzo dobrym. Jedynie kilka budynków gospodarczych i garaży ma zły stan techniczny. Tereny obejmujące usługi oświaty i kultury mieście Choroszcz położone są eksponowanej części śródmieścia miasta.

6. Realizacja polityki przestrzennej gminy określonej w studium uwarunkowań i kierunków zagospodarowania gminy Choroszcz.

Studium uwarunkowań i kierunków zagospodarowania przestrzennego Gminy Choroszcz zostało uchwalone na podstawie uchwały Nr XIV/141/04 Rady Miejskiej w Choroszczy z dnia z dnia 28 października 2004 r. Zgodnie kierunkami polityki przestrzennej gminy obszar opracowania znalazł się w następujących obszarach struktury przestrzennej:

Obszar miasta Choroszcz (1-MCh).

Obejmuje grunty miasta Choroszcz z wyłączeniem terenów wzdłuż drogi krajowej Nr 8 i gruntów leśnych.

Kształtowany jako wielofunkcyjny miejsko – gminny ośrodek rozwoju, z funkcjami obsługi ludności na poziomie podstawowym w zakresie administracji, ochrony zdrowia, opieki społecznej, edukacji, kultury, sportu i wypoczynku, funkcjami gospodarczymi i mieszkaniowymi oraz funkcjami ponad lokalnymi w zakresie lecznictwa specjalistycznego regionalnego i ponadregionalnego.

Na terenie obszaru zakłada się:

- utrwalenie podstawowego układu urbanistycznego miasta Choroszcz z modernizacją i rewitalizacją istniejących zasobów mieszkaniowych i usług oraz ochronę i rewaloryzację zabytkowych układów urbanistycznych;
- rozwój zabudowy mieszkaniowej – głównie jednorodzinnej, poprzez sukcesywne przeznaczanie gruntów rolnych pod zabudowę, z równoczesnym przygotowaniem warunków uzbrojenia w infrastrukturę techniczną i kształtowaniem przestrzeni publicznych i usług podstawowych;
- rozwój sektora gospodarczego z budową nowych zakładów produkcyjnych i usługowych różnych branż i modernizacją i zmianą branż istniejących;
- utrzymanie w użytkowaniu rolniczym gruntów rolnych przeznaczonych na inne cele do czasu realizacji zmiany sposobu zagospodarowania.

Obszar podmiejski Białegostoku (2-PB)

Obejmuje tereny na południe od szosy warszawskiej, zawarte pomiędzy granicą z miastem Białystok, a planowaną obwodnicą „południową miasta Białegostoku” – grunty wsi Porosty (południowa część), Jeroniki, Łyski, Krupniki, Sienkiewiczze, Oliszki, Klepacze i Turczyn .

Kształtowany jako obszar podmiejskiej zabudowy mieszkaniowo – usługowej funkcjonalnie powiązany ze zurbanizowanymi dzielnicami Białegostoku.

Na terenie obszaru zakłada się:

- modernizację i zmianę funkcji zabudowy zagrodowej na mieszkaniową i mieszkaniowo–usługowo – rzemieślniczą we wsiach Porosty, Jeroniki, Krupniki, Sienkiewiczze, Oliszki, Klepacze i Turczyn;
- rozwój zabudowy mieszkaniowej – głównie jednorodzinnej oraz zabudowy usługowej poprzez sukcesywne przeznaczanie gruntów rolnych pod zabudowę, z równoczesnym przygotowaniem warunków uzbrojenia w infrastrukturę techniczną;
- utrzymanie w użytkowaniu rolniczym gruntów rolnych przeznaczonych na inne cele do czasu realizacji zmiany sposobu zagospodarowania.

Obszar rolniczej przestrzeni produkcyjnej i osadnictwa (4-RP) – obejmuje grunty rolne i obszary zabudowy wiejskiej.

Kształtowany jako obszar rolniczej przestrzeni produkcyjnej z uprawami polowymi i użytkami zielonymi oraz jednostkami osadniczymi z zabudową mieszaną: rolniczą zagrodową i obsługi rolnictwa, usługową, mieszkaniową, letniskową.

Na terenie obszaru zakłada się:

- prowadzenie produkcji rolnej w rozróżnieniu na dwie strefy agrarne:
 - rolnictwa tzw. ekologicznego na gruntach rolnych położonych w sąsiedztwie NPN i jego otulinie,
 - rolnictwa intensywnego na pozostałych gruntach;
- zmiany funkcji jednostek osadniczych i sposobu użytkowania zabudowy z zabudowy wiejskiej zagrodowej na mieszaną rolno zagrodową związaną z prowadzeniem gospodarstw rolnych, mieszkaniową, mieszkaniowo - letniskową, usługową, agroturystyczną.;
- umiarkowany rozwój nowych terenów budowlanych pod wymienione funkcje;
- rozwój infrastruktury komunalnej i obsługi rolnictwa i turystyki.

Obszar lasów i kształtowania leśno - dolinnych korytarzy powiązań ekologicznych (5-LE) – obejmuje 3 odrębne ciągi korytarzy przecinających obszar gminy i łączących tereny o najwyższych wartościach przyrodniczych. W obszarze opracowania obejmuje graniczne tereny przylegające do jego południowej i zachodniej granicy.

W obrębie wydzielonych korytarzy znajdują się kompleksy leśne, doliny rzeczne z użytkami zielonymi i terenami bagiennymi oraz tereny słabych gruntów rolnych położonych między kompleksami leśnymi.

Obszar (obszary) kształtowany jako linearny układ terenów o wartościach przyrodniczych, tworzony dla utrzymania ciągłości powiązań ekologicznych i tras migracyjnych fauny między ekotypami wchodzącymi w skład korytarzy i jednostkami przyrodniczymi rangi regionalnej – doliną Narwi i kompleksami leśnymi.

Na terenie obszaru zakłada się:

- prowadzenie gospodarki leśnej w istniejących kompleksach leśnych zgodnie z planami urządzania lasów;
- dostosowanie części kompleksów leśnych do potrzeb rekreacji i wypoczynku;
- zalesienia gruntów rolnych niskiej jakości;
- renaturalizację doliny Narwi poniżej granicy z NPN w zakresie układu hydrograficznego i siedlisk;
- rozwój systemu małej retencji na rzece Supraśl, Horodniace i Czaplincanie ze zbiornikami wielofunkcyjnymi – rekreacyjnymi, hodowlanymi i oczyszczającymi oraz systemu melioracji kompleksów użytków zielonych w zlewniach tych rzek;
- ograniczenie przeznaczania gruntów pod zabudowę do terenów wyznaczonych w planie zagospodarowania przestrzennego i jego przyszłych zmian, oraz istniejącej zabudowy;
- prowadzenie gospodarki rolniczej dostosowanej do warunków agrarnych i środowiska przyrodniczego.

Obszary te oprócz funkcji ekologicznej będą pełnić również funkcje rekreacyjne i gospodarcze w zakresie gospodarki leśnej i rolnej. Przy czym zakłada się że użytkowanie gruntów rolnych niskiej jakości będzie zastępowane sukcesywnym ich zalesianiem.

Wybrane wskaźniki i parametry urbanistyczne wskazane w studium do uwzględnienia w planach miejscowych dla typów zabudowy wyodrębnionych w obszarach struktury przestrzennej:

Zabudowa mieszkaniowa jednorodzinna

Realizowana w obrębie istniejącej zabudowy – pow. zabudowy działki max 50%.
Realizowana na nowych terenach : na obszarze 1 M Ch, 2 AG i 3 PB - pow. zabudowy
działki max 30% , na pozostałych obszarach - max 25 %.

Zabudowa usługowa i produkcyjna

Bez ograniczeń co do rodzaju i branży na obszarze 3 AG, na obszarach 1 MCh i 2 PB –
branże nie konfliktowe w odniesieniu do głównych funkcji obszarów i zabudowy
mieszkaniowej. Na etapie lokalizacji zakładów powinna obowiązywać zasada dobrego
sąsiedztwa w odniesieniu do funkcji obiektów istniejących i wcześniej zlokalizowanych.
Przy lokalizacji zakładów przemysłowych i większych obiektów usług w sąsiedztwie
zabudowy mieszkaniowej powinny być zachowywane odległości gwarantujące
łagodzenie konfliktu funkcji lub tworzone strefy izolujące zieleni. Na obszarze 4 RP w
otulinie NPN wyklucza się możliwość lokalizacji obiektów mogących w znaczący sposób
pogorszyć stan środowiska .

**W ramach wydzielonych w studium obszarów struktury przestrzennej wskazano
zakaz zabudowy w dolinach rzek poniżej rzędnej powodziowej i na terenach
zalewowych rzek i drobnych cieków oznaczonych na mapie kierunków
zagospodarowania.**

II. Sposób realizacji wymogów wynikających z art.1 ust. 2 – 4 ustawy o planowaniu i zagospodarowaniu przestrzennym.

1. Wymagania ładu przestrzennego, w tym urbanistyki i architektury oraz walory architektoniczne i krajobrazowe (art. 1 ust. 2 pkt. 1 i 2).

Wymagania te w planie zostały zrealizowane m.i.n. poprzez wyznaczenie
nieprzekraczalnych linii zabudowy od strony dróg publicznych i innych elementów
zagospodarowania terenów. Wyznaczenie linii zabudowy ma umożliwić wykształcenie
układu urbanistycznego przyszłej zabudowy. W celu zapewnienia wysokich walorów
architektoniczno – przestrzennych lokalizowanej zabudowy oraz sposobu
zagospodarowania działek budowlanych w planie określono również wskaźniki i
parametry urbanistyczne dotyczące formy, wysokości i gabarytu lokalizowanej w
granicach planu zabudowy.

2. Wymagania ochrony środowiska, w tym gospodarowania wodami i ochrony gruntów rolnych i leśnych (art. 1 ust. 2pkt. 3).

Tereny oznaczone symbolami 1G, 1US w całości znajdują się w granicach Obszaru
Natura 2000 PLB200001 Bagienna Dolina Narwi oraz otuliny Narwiańskiego Parku
Narodowego. Natomiast teren oznaczony symbolem 1RN oraz częściowo teren
oznaczony symbolem 1MNW, zgodnie z granicami wskazanymi na rysunku planu,
znajdują się w granicach Obszaru Chronionego Krajobrazu Dolina Narwi. Zgodnie z
planem terenów położonych w granicach tych obszarów obowiązuje nakaz uwzględnienia
w zagospodarowaniu terenów rygorów określonych w obowiązujących przepisach
odrębnych powołujących te Obszary do życia, ze szczególnym uwzględnieniem zakazu
podejmowania działań mogących pogorszyć stan siedlisk przyrodniczych lub siedlisk
gatunków roślin zwierząt, dla których ochrony wyznaczono obszar Natura 2000 lub
wpłynąć negatywnie na gatunki, dla których wyznaczony został obszar Natura 2000 i jego
powiązania z innymi obszarami, zgodnie z ustaleniami określonymi w planie.

Dodatkowo teren oznaczony symbolem 1MNW-MNB-U, znajduje się w granicach
Głównego Zbiornika Wód Podziemnych Nr 218 Pradolina Rzeki Supraśl. Zgodnie z
planem dla zbiornika obowiązuje nakaz uwzględnienia w zagospodarowaniu terenów
odpowiednich przepisów odrębnych odnoszących się do jakości wód podziemnych i
zasad ich ochrony oraz innych ustaleń planu w zakresie odprowadzania wód opadowych
lub roztopowych.

W obszarze planu występują gleby wymagające, na podstawie Ustawy z dnia 3 lutego 1995 r. o ochronie gruntów rolnych i leśnych (Dz. U. z 2022 r. poz. 2409), zgody na zmianę przeznaczenia na cele nieleśne i nierolnicze. Grunty leśne objęte zmianą przeznaczenia stanowią grunty niebędące własnością Skarbu Państwa. Zostały one umieszczone we wniosku o zgodę na zmianę przeznaczenia gruntów leśnych na cele nieleśne, skierowanego do Marszałka Województwa Podlaskiego. Grunty rolne wymagające na podstawie cytowanej ustawy zgody na zmianę przeznaczenia na cele nierolnicze zostały umieszczone w odpowiednim wniosku skierowanym do Ministra Rolnictwa i Rozwoju Wsi.

- w celu ograniczenia emisji zanieczyszczeń do atmosfery:
 - nakaz ogrzewania budynków ze źródeł energii cieplnej wykorzystujących paliwa dopuszczone do stosowania w obowiązujących przepisach odrębnych,
 - nakaz stosowania, w ogrzewaniu budynków oraz w prowadzonej działalności gospodarczej, urzędzeń, rozwiązań technicznych i technologii zapewniających zachowanie dopuszczalnych przepisami odrębnymi poziomów emisji zanieczyszczeń do atmosfery;
- zakaz lokalizacji przedsięwzięć mogących znacząco oddziaływać na środowisko, określonych w przepisach odrębnych, z wyjątkiem dróg i infrastruktury technicznej oraz przedsięwzięć realizowanych na terenie oznaczonym symbolem G;
- kwalifikacja w zakresie przestrzegania dopuszczalnych poziomów hałasu w środowisku dla terenów faktycznie zagospodarowanych, zgodnie z przepisami odrębnymi dla terenów:
 - RZM - jak dla terenów zabudowy zagrodowej,
 - MNW, MNW-MNB jak dla terenów zabudowy mieszkaniowej jednorodzinnej,
 - MNW-U, MNW-MNB-U - jak dla terenów zabudowy mieszkaniowo – usługowej,
 - UE-US-UK - jak dla terenów zabudowy związanej ze stałym lub czasowym pobytem dzieci i młodzieży,
 - US - jak dla terenów rekreacyjno - wypoczynkowych.

Część terenów objętych planem znajduje się w granicach: obszarów szczególnego zagrożenia powodzią, na których prawdopodobieństwo wystąpienia powodzi jest średnie i wynosi raz na 100 lat (Q 1%) i obszarów szczególnego zagrożenia powodzią, na których prawdopodobieństwo wystąpienia powodzi jest wysokie i wynosi raz na 10 lat (Q 10%), które w myśl przepisów ustawy o planowaniu i zagospodarowaniu przestrzennym również są obszarami chronionymi. Zgodnie z planem dla tych terenów obowiązują nakazy, zakazy i ograniczenia wynikające z przepisów odrębnych z zakresu prawa wodnego, z uwzględnieniem innych ustaleń planu, w tym obejmujących zakaz realizacji nowej zabudowy oraz gromadzenia ścieków, nawozów naturalnych, środków chemicznych, a także innych substancji lub materiałów, które mogą zanieczyścić wody, oraz prowadzenia przetwarzania odpadów, w szczególności ich składowania. Niewielką część terenów obejmuje również granica udokumentowanych złóż piasków i żwirów „Rogówek” i „Rogówek II”. Dla złóż zgodnie z planem obowiązują przepisy odrębne, w tym określające zasady eksploatacji złoża oraz rekultywacji po zakończeniu jego eksploatacji.

3. Wymagania ochrony dziedzictwa kulturowego i zabytków oraz dóbr kultury współczesnej (art. 1 ust. 2 pkt. 4):

W obszarze opracowania nie wprowadzono ustaleń w zakresie ochrony zabytków i dóbr kultury współczesnej. Brak zasadności dla wprowadzania tych ustaleń wynika z faktu, położenia obszaru opracowania poza granicami obszarów prawnie chronionych, podlegających ochronie konserwatorskiej.

4. Wymagania ochrony zdrowia oraz bezpieczeństwa ludzi i mienia, a także potrzeby osób niepełnosprawnych (art. 1 ust. 2 pkt. 5).

Największe ograniczenia inwestycyjne i zagrożenia dla zdrowia i mienia ludzi powodują obszary szczególnego zagrożenia powodzią obejmujące część obszaru objętego opracowaniem. Realizacja zagospodarowania w zasięgu wymienionych obszarów jest możliwa wyłącznie po uwzględnieniu odpowiednich obostrzeń określonych w przepisach prawa

Istotne ograniczenia inwestycyjne dla zdrowia i życia ludzi w obszarze planu stwarza również jego położenie w zasięgu stref technologicznych od napowietrznych linii elektroenergetycznych 15 kV, wynoszących 15 m licząc w obie strony od osi linii. W celu ograniczenia zagrożeń dla ludzi związanych z funkcjonowaniem tych instalacji zgodnie z projektem planu obowiązuje zakaz lokalizowania budynków z pomieszczeniami przeznaczonymi na pobyt ludzi, składowania materiałów niebezpiecznych pożarowo, tworzenia hałd, nasypów oraz nasadzeń roślinności zagrażającej bezpieczeństwu linii. Ograniczenia inwestycyjne zgodnie z przepisami odrębnymi dotyczą również terenów objętych strefami sanitarnymi od cmentarzy. Obejmują one głównie brak możliwości realizacji indywidualnych ujęć wody i lokalizacji zabudowy mieszkaniowej w odległości 50 m od cmentarza.

Pozytywnym uwarunkowaniem dla życia i zdrowia mieszkańców na obszarze opracowania jest brak zagrożenia wystąpienia zjawiska osuwania się mas ziemnych.

Potrzeby osób niepełnosprawnych w projekcie planu realizowane są poprzez ustalenie konieczności uwzględnienia w bilansie miejsc do parkowania, stanowisk postojowych przeznaczonych na parkowanie pojazdów zaopatrzonych w kartę parkingową, w liczbie nie mniejszej niż określają to przepisy odrębne, tj. przepisy Ustawy z dnia 21 marca 1985 r. o drogach publicznych (tj. Dz. U. z 2023 r. poz. 645, ze zmianami). Dodatkowo dla zabudowy usługowej w ilości nie mniejszej niż 1 miejsce na każde rozpoczęte 6 miejsc do parkowania. Na całym obszarze planu wskazano także nakaz zapewnienia dostępności dróg publicznych osobom ze szczególnymi potrzebami, zgodnie z zasadami uniwersalnego projektowania i nakaz realizacji budynków, w szczególności budynków użyteczności publicznej, zgodnie z przepisami odrębnymi z zakresu zapewnienia dostępności osobom ze szczególnymi potrzebami, w tym zgodnie z zasadami uniwersalnego projektowania i przy zachowaniu dostępności architektonicznej. Inne udogodnienia dla osób niepełnosprawnych będą realizowane na etapie wykonania docelowego zagospodarowania terenów, w tym inwestycji związanych z realizacją zabudowy i zagospodarowania działek budowlanych, na podstawie obowiązujących w tym zakresie przepisów odrębnych.

5. Walory ekonomiczne przestrzeni (art. 1 ust. 2 pkt. 6)

Wymagania te w projekcie planu realizowane są poprzez wprowadzenie w obszarze planu przeznaczenia związanego przede wszystkim z zabudową mieszkaniową jednorodziną, komercyjną funkcją usługową oraz działalnością gospodarczą związaną z eksploatacją surowców mineralnych. Zmiany w zagospodarowaniu spowodują wzrost wartości nieruchomości i tym samym uzasadniają ustalenie stawek procentowych służących naliczaniu opłaty z tytułu wzrostu wartości nieruchomości w związku z uchwaleniem planu. W planie ustalono ją w wysokości 10% dla terenów związanych z inwestycjami komercyjnymi oraz 1% dla pozostałych terenów, w tym terenów publicznych oraz terenów infrastruktury technicznej. Ustalenie niskiej stawki renty planistycznej dla terenów publicznych i nie przeznaczonych pod zabudowę wynika z założenia, że ich wartość prawdopodobnie nie wzrośnie wskutek uchwalenia planu, co spowoduje brak konieczności podejmowania zbędnych procedur administracyjnych, określających brak zasadności pobierania renty planistycznej. Zmiana zasad zagospodarowania terenów w obszarze planu oraz intensyfikacja parametrów i wskaźników urbanistycznych wpłynie na zwiększenie atrakcyjności inwestycyjnej terenów. Realizacja nowej zabudowy na podstawie ustaleń projektu planu pozwoli również na podniesienie standardu architektoniczno – przestrzennego i jakości istniejącej zabudowy. Ożywienie procesów

inwestycyjnych będzie skutkowało wzrostem podatków wpływających do budżetu gminy. Wzrost podatków pozwoli na realizację zamierzonych w obszarze planu inwestycji publicznych, obejmujących budowę i przebudowę dróg publicznych oraz rozbudowę usług publicznych z zakresu kultury, oświaty oraz sportu i rekreacji. Zgodnie z wykonaną prognozą skutków finansowych uchwalenia planu realizacja inwestycji publicznych przewidzianych w jego granicach nie będzie wymagała pozyskania dodatkowych środków budżetowych. Zakładane wpływy budżetowe z tytułu realizacji ustaleń planu przewyższają koszty niezbędne do ich realizacji.

6. Prawo własności (art. 1 ust. 2 pkt. 7).

Obszary objęte granicami planu w przeważającej części stanowią własność osób prywatnych. Grunty gminne i Skarbu Państwa ograniczają się do gruntów stanowiących działki będące drogami publicznymi i w mniejszym stopniu działki związane z usługami publicznymi. W celu realizacji zamierzonych inwestycji gminnych konieczne będzie pozyskanie gruntów osób fizycznych. Dotyczy to gruntów znajdujących się w liniach rozgraniczających dróg publicznych wyznaczonych w planie.

Zmiany własnościowe możliwe do zaistnienia po wejściu w życie ustaleń planu dotyczą wydzielania nowych działek inwestycyjnych. W celu zapewnienia racjonalnej gospodarki gruntami w obszarze planu w jego ustaleniach wskazano minimalne parametry wydzielanych działek, w tym ich minimalną powierzchnię i minimalny front działki, w zależności od przyjętego przeznaczenia terenów. W planie przyporządkowano również dla poszczególnych terenów minimalną powierzchnię działki budowlanej z podziałów nieruchomości.

7. Potrzeby obronności i bezpieczeństwa państwa (art. 1 ust. 2 pkt. 8)

Wymagania te w projekcie planu zostały zrealizowane przede wszystkim poprzez ustalenie zasad realizacji nowej zabudowy i zagospodarowania terenów niezagrażających spełnieniu tych potrzeb, na podstawie obowiązujących w tym zakresie przepisów odrębnych. W obszarze planu nie ma potrzeby, zgodnie ze złożonymi wnioskami instytucji, wyznaczania rezerw terenowych dla spełnienia tych wymagań. Nie ma uzasadnienia również wskazywania szczególnych ustaleń w tym zakresie.

8. Potrzeby interesu publicznego (art. 1 ust. 2 pkt. 9).

Potrzeby te na obszarze planu będą ograniczały się przede wszystkim do inwestycji związanych z infrastrukturą komunikacyjną i techniczną. Tereny takie otrzymały w planie odrębne przeznaczenie i zostały przeznaczone na cele infrastruktury komunikacyjnej, które mają być jednocześnie głównymi korytarzami lokalizacji sieci infrastruktury technicznej. W planie dodatkowo utrzymano i wskazano do rozbudowy istniejące zespoły usług kultury, edukacji oraz wskazano nowy teren do zagospodarowania na cele usług sportu i rekreacji.

9. Potrzeby w zakresie rozwoju infrastruktury technicznej, w szczególności sieci szerokopasmowych (art. 1 ust. 2 pkt. 10 i 13).

W planie wskazano szczegółowe zasady uzbrojenia w sieci kanalizacji, gazowej, elektroenergetycznej i wodociągowej. Rozwój infrastruktury technicznej zakłada się w oparciu o zorganizowane i zbiorcze systemy infrastruktury technicznej, z dopuszczeniem stosowania technologii przejściowych dla systemu wodociągów i kanalizacji. Instalacje przejściowe obejmują indywidualne ujęcia wody oraz technologie z zakresu odprowadzania ścieków określone w przepisach prawa, w tym zbiorniki bezodpływowe, które mogą zachować funkcjonalność jedynie do czasu wykonania sieci zbiorczej. Zakłada się, że stosowane technologie będą spełniać normy i warunki techniczne przewidziane w przepisach prawa i tym samym nie będą stwarzać zwiększonego zagrożenia dla środowiska. Zakłada się również, że technologie te będą likwidowane (przynajmniej w części po uzbrojeniu obszaru planu w sieci zbiorczej). Indywidualne

rozwiązania techniczne dopuszczono jedynie dla systemu dostawy ciepła. W przypadku tego systemu jest to spowodowane brakiem gminnej sieci ciepłowniczej, co uniemożliwia oparcie dostawy ciepła na zorganizowanych systemów ciepłowniczych. Zasady systemu usuwania i unieszkodliwiania odpadów ograniczono do nakazu realizowania go na zasadach określonych w obowiązujących w tym zakresie przepisach prawa. Przyjęte rozwiązania z zakresu infrastruktury technicznej są zgodne z obowiązującymi przepisami prawa w zakresie ochrony środowiska i nie będą powodować zagrożeń wystąpienia zanieczyszczeń związanych z ich funkcjonowaniem. W projekcie planu dopuszczono również stosowanie drobnych technologii OZE w dostawie ciepła i energii.

Powiązanie układu komunikacyjnego obsługującego tereny położone w granicach planu z układem zewnętrznym odbywać się będzie poprzez istniejące i projektowane drogi publiczne oznaczone w planie symbolami KDL i KDD (obejmujące również tylko pasy terenów niezbędne do poszerzenia dróg znajdujących się poza granicami planu). Drogi publiczne służące bezpośredniej obsłudze terenów budowlanych w granicach planu to drogi oznaczone symbolami KDL (pełniące również funkcję połączeń z zewnętrznym systemem komunikacyjnym gminy) i KDD. Rolę wspomagającą w systemie komunikacji mają pełnić drogi wewnętrzne. Dojazd do wydzielanych działek nie sąsiadujących bezpośrednio z wyznaczonymi drogami publicznymi będzie realizowany poprzez dojazdy niewydzielone realizowane w przypadku zaistnienia takich potrzeb. Miejsca włączenia tych dróg do dróg publicznych będą realizowane według potrzeb inwestorskich z uwzględnieniem obowiązujących w tym zakresie przepisów odrębnych.

Analiza wniosków złożonych przez instytucje nie uzasadnia wyznaczania rezerw terenowych dla przebiegu sieci szerokopasmowych. W przypadku zaistnienia potrzeb w tym zakresie po wejściu w życie planu jego ustalenia umożliwiają realizację takich inwestycji.

10. Zapewnienie udziału społeczeństwa w pracach nad miejscowym planem zagospodarowania przestrzennego, w tym przy użyciu środków komunikacji elektronicznej oraz zachowanie jawności i przejrzystości procedur planistycznych (art. 1 ust. 2 pkt. 11 i 12).

Burmistrz Choroszczy sporządzając projekt planu zrealizował w pełni procedurę określoną w art. 17 ustawy o planowaniu i zagospodarowaniu przestrzennym, w tym zakresie udziału społeczeństwa w pracach na projektem planu. Burmistrz umieścił na tablicy ogłoszeń w Urzędzie Gminy ogłoszenie o przystąpieniu do sporządzania planu miejscowego, z terminem i miejscem składania wniosków do przedmiotowego planu. Ogłoszenie to zostało umieszczone również w wydaniu gazety lokalnej oraz BIPie Urzędu Gminy. Zawiadomienie o przystąpieniu do sporządzania planu miejscowego zostało także wysłane do odpowiednich instytucji posiadających uprawnienia do uzgadniania i opiniowania projektu planu miejscowego. W zawiadomieniu tym Burmistrz określił podstawę prawną sporządzanego planu oraz termin składania wniosków. Po zebraniu wniosków dokonano analizy możliwości ich uwzględnienia, ze szczególnym naciskiem na zachowanie zgodności z obowiązującym studium oraz przepisami ustawy o planowaniu i zagospodarowaniu przestrzennym. W rozstrzygnięciu wniosków wzięto również pod uwagę obowiązujące przepisy dla obszarów i obiektów podlegających ochronie w granicach planu.

Po wykonaniu projektu planu wraz z prognozą oddziaływania na środowisko i finansową prognozą skutków uchwalenia planu Burmistrz udostępnił projekt planu instytucjom celem uzyskania uzgodnień i opinii. Projekt planu został również udostępniiony do opiniowania dla Gminnej Komisji Urbanistyczno - Architektonicznej.

Po uzyskaniu pozytywnych uzgodnień i opinii Burmistrz oraz zgody na zmianę przeznaczenia gruntów rolnych i leśnych na cele nierolnicze i nieleśne wyłożył projekt planu do publicznego wglądu, wraz z prognozą oddziaływania na środowisko. O wyłożeniu do publicznego wglądu powiadomił społeczeństwo w odpowiednim ogłoszeniu umieszczonym na tablicy ogłoszeń i BIPie Urzędu Miejskiego oraz w prasie lokalnej. W ogłoszeniu określił miejsce i termin wyłożenia, miejsce i termin dyskusji publicznej nad

przyjętymi rozwiązaniami planistycznymi oraz miejsce i termin składania uwag do projektu planu.

W wyznaczonym terminie nie wpłynęły żadne uwagi, co umożliwiło przekazanie projektu planu Radzie Miejskiej w Choroszczy, celem uchwalenia.

Dokumentacja dotycząca planu miejscowego znajduje się w siedzibie Urzędu Gminy Choroszcz i może być udostępniona, z zachowaniem przepisów dotyczących udostępnienia informacji publicznych. Procedura planistyczna jest prowadzona tym samym w sposób jawny i przejrzysty, z uwzględnieniem przepisów ustawy o planowaniu i zagospodarowaniu przestrzennym.

Zwiększenie jawności procedur planistycznych wynika również z procesu porządkowania cyfryzacji planowania przestrzennego w Polsce. Przepisy w tym zakresie i zagospodarowaniu przestrzennym na podstawie Rozdziału 5a ustawy z dnia 16 kwietnia 2020 r. o zmianie ustawy – Prawo geodezyjne i kartograficzne oraz niektórych innych ustaw. Przepisy te weszły w życie 31 października 2020 r. Rozporządzeniem Ministra Rozwoju, Pracy i Technologii w sprawie zbiorów danych przestrzennych oraz metadanych w zakresie zagospodarowania przestrzennego. Regulacja ta wprowadziła szczegółowe zasady dotyczące tworzenia i prowadzenia zbiorów obejmujących dane przestrzenne aktu planowania przestrzennego, które zostały zapisane w art. 67a ust. 2 ustawy z dnia 27 marca 2003 r. o planowaniu i zagospodarowaniu przestrzennym. Przyjęte rozwiązania nakładają na organ sporządzający miejscowy plan zagospodarowania przestrzennego lub studium uwarunkowań i kierunków zagospodarowania przestrzennego obowiązek tworzenia cyfrowych danych przestrzennych, obejmujących granice i zakres tych dokumentów. Podstawowy zakres danych obejmuje: utworzenie granicy planu w postaci wektorowej, z lokalizacją przestrzenną obszaru objętego aktem w powiązaniu z państwowym systemie odniesień przestrzennych oraz z rysunkiem planu lub załącznika graficznego do studium w postaci rastra z georeferencją (odniesieniem przestrzennym zgodnym z państwowym systemem odniesień przestrzennych) i odniesieniem do atrybutów treści dokumentu (linki do treści dokumentów powiązanych z aktem). Wytworzone dane powinny zostać zapisane w pliku GML.

11. Uwzględnienie interesu publicznego i prywatnego przy ustaleniach planu (art. 1 ust. 3).

Ustalając przeznaczenie terenów oraz sposób ich zagospodarowania Burmistrz Choroszczy uwzględnił zarówno interes publiczny jak i interes prywatny. Przeprowadzone analizy funkcjonalno – przestrzenne dla obszaru planu wykazały jego predyspozycje do rozwoju funkcji związanych z zabudową mieszkaniową jednorodzinną, usługową, w tym handlu i związaną z eksploatacją kopalni. Potrzeby gminy w zakresie funkcji publicznych ograniczają się, oprócz wytyczenia sieci dróg publicznych, do utrzymania i rozwoju zagospodarowania istniejących terenów usług publicznych i terenów na których przewiduje realizację nowych usług publicznych. Głównie dotyczy to rozwoju usług publicznych podstawowych, ze szczególnym uwzględnieniem usług kultury, oświaty oraz sportu i rekreacji. Predyspozycje te wynikają zarówno ze stanu zagospodarowania terenów jak również ustaleń studium uwarunkowań i kierunków zagospodarowania przestrzennego dla obszaru planu. Zgodnie z przepisami ustawy o planowaniu i zagospodarowaniu przestrzennym plan miejscowy nie może naruszać ustaleń studium. Wybór funkcji tym samym został ukierunkowany ustaleniami studium. Przyjęte rozwiązania planistyczne uwzględniają zarówno interes publiczny gminy (rozwój terenów inwestycyjnych, terenów związanych z funkcją publiczną) oraz interes prywatny (realizacja zamierzeń inwestycyjnych).

12. Dążenie do minimalizowania transportochłonności układu przestrzennego i maksymalne wykorzystanie transportu zbiorowego (art. 1 ust. 4 pkt. 1 i 2).

Drogi oznaczone w planie symbolami KDL, stanowiące również poszerzenie istniejących dróg przylegających do granic planu, umożliwiają powiązanie obszaru planu zarówno z

układem ponadlokalnym jak i układem komunikacyjnym gminy. Zachowanie dla nich funkcji dróg układu podstawowego znacząco ułatwi dojazd do innych części gminy jak również poza jej granice. Utrzymanie funkcji tych dróg zminimalizuje tym samym transportochłonność układu przestrzennego wyznaczonego w granicach planu.

Rezerwy terenowe wskazane w planie na cele dróg publicznych umożliwiają realizację przystanków komunikacji autobusowej, stanowiącej podstawę systemu transportu zbiorowego w mieście. Rezerwy te umożliwiają również wykonanie dróg w parametrach technicznych umożliwiających wykonanie nawierzchni przystosowanej do ruchu ciężkiego, w tym autobusów komunikacji zbiorowej. Wyznaczenie dodatkowych linii autobusowych do obsługi obszaru planu będzie zrealizowane po rozwoju zagospodarowania i wystąpieniu takich potrzeb.

13. Zapewnienie rozwiązań przestrzennych, ułatwiających przemieszczanie się pieszych i rowerzystów (art. 1 ust. 4 pkt. 3).

W projekcie planu wprowadzono ustalenia umożliwiające realizację ciągów komunikacji pieszej oraz realizację ścieżek rowerowych. Są one dopuszczone na całym obszarze planu. Realizacja ich będzie wykonana w miarę wystąpienia potrzeb w tym zakresie. Działania gminy w tym zakresie będą ograniczać się do realizacji tych urządzeń w wyznaczonych w planie drogach publicznych, zieleni ogólnodostępnej oraz innych terenach publicznych znajdujących się w gestii gminy Choroszcz. W przypadku terenów inwestycji komercyjnych będą to urządzenia wewnętrzne lub osiedlowe, realizowane przez inwestorów.

14. Dążenie do planowania i lokalizowania nowej zabudowy na obszarach o w pełni wykształconej zwartej strukturze funkcjonalno – przestrzennej (art. 1 ust. 4 pkt. 4).

Tereny objęte granicami planu tworzą zwarty obszar terenów inwestycyjnych. Rozwój zagospodarowania zgodnie z ustaleniami planu uniemożliwi powstanie rozproszonych układów urbanistycznych, nie powiązanych ze sobą przestrzennie. Korelacje przestrzenne terenów inwestycyjnych w granicach planu zostały wskazane w obowiązującym studium. Analiza ustaleń tego dokumentu wskazuje, że obszar planu stanowi część skoncentrowanych terenów inwestycyjnych gminy Choroszcz.

15. Zgodność projektu planu z wynikami analizy zmian w zagospodarowaniu przestrzennym gminy (art. 15 ust. 2).

Gmina Choroszcz w całości jest pokryta obowiązującymi planami zagospodarowania przestrzennego. Plany te są w pełni zgodne z kierunkami polityki przestrzennej gminy wskazanymi w obowiązującym studium uwarunkowań i kierunków zagospodarowania przestrzennego gminy, pomimo faktu, że część z nich została przyjęta przed uchwaleniem studium. Gmina na bieżąco analizuje wnioski składane w Urzędzie Miejskim dotyczące zmian w zagospodarowaniu terenów, które mogłyby skutkować koniecznością zmiany studium lub planów miejscowych. Liczba wniosków nie wskazywała dotychczas na zasadność podjęcia prac nad kompleksową zmianą studium. Gmina planuje wykonanie w obecnej kadencji Rady Miejskiej analizy zgodności studium i planów miejscowych wraz z analizą zmian w zagospodarowaniu.

16. Wpływ na finanse publiczne, w tym budżet gminy (art. 15 ust. 3).

Skutki finansowe uchwalenia planu dla budżetu zostały wskazane w wykonanej finansowej prognozie skutków uchwalenia planu. Zgodnie z jej treścią realizacja nowych zespołów zabudowy oraz działania mające na celu zmianę dotychczasowego profilu zagospodarowania poszczególnych terenów będą miały wpływ na budżet gminy, zarówno po stronie przychodów jak i wydatków. W wyniku rozwoju zagospodarowania tych terenów budżet gminy zostanie zasilony dochodami z tytułu podatków od nieruchomości, renty planistycznej z tytułu wzrostu wartości nieruchomości w skutek wejścia w życie ustaleń planu, opłat adiacenckich z tytułu uzbrojenia terenów w sieć

wodno – kanalizacyjną i podziałów geodezyjnych działek na działki budowlane. Zmiany w zasadach zagospodarowania terenów w granicach opracowania upoważniają do naliczenia stawek procentowych od wzrostu wartości nieruchomości w wyniku uchwalenia planu na terenach dotąd niezabudowanych oraz terenach, dla których wprowadzono zmiany w ich dotychczasowym zagospodarowaniu, w stosunku do istniejącego stanu zagospodarowania. Koszty jakie gmina poniesie na wykonanie ustaleń planu będą stosunkowo wysokie. Spowodowane to będzie koniecznością dostosowania systemu istniejących dróg do funkcji technicznej jaką będą pełniły po wprowadzeniu docelowego przeznaczenia terenów oraz rozbudowy systemu wodno – kanalizacyjnego na obszary przeznaczone na cele budowlane i nieuzbrojone dotychczas. Jednym z dodatkowych wpływów budżetowych gminy w obszarze planu będzie dochód pochodzący ze sprzedaży gruntów gminnych na cele inwestycyjne. W analizie do sprzedaży tych gruntów przyjmuje się średnią cenę gruntu budowlanego i uzbrojonego w gminie Choroszcz. Jednocześnie dodatkowe i wysokie koszty gminy obejmować będą realizację i rozbudowę zagospodarowania terenów publicznych, poza drogami publicznymi. W przypadku planu będą to znaczące inwestycje realizowane na rozległych terenach, stąd koszt urządzenia tych terenów będzie powodował konieczność zabezpieczenia znacznych środków w budżecie gminy. W przypadku tych terenów analizie nie podlegają koszty gminy związane z realizacją obiektów budowlanych na tych terenach. Rozwój zagospodarowania tych terenów realizowany będzie na podstawie projektów inwestycyjnych, w których w zależności od zapotrzebowania zostaną określone koszty wykonania tych inwestycji. Duża rozbieżność szacunkowych kosztów inwestycyjnych, w tym w zakresie przyjętych rozwiązań technicznych i użytych materiałów nie pozwala oszacować ich wielkości na tym etapie sporządzania planu. W związku z tym, że grunty przewidziane na te inwestycje znajdują się w zasobie gminy, w analizie nie ma uzasadnienia dla określenia kosztów związanych z ich pozyskaniem. Koszty wykupu gruntów w celu realizacji celów publicznych oraz koszt urządzenia terenów publicznych, w tym budowy i przebudowy dróg publicznych wraz z niezbędną infrastrukturą będzie stosunkowo niski w stosunku do zakładanych dochodów i nie spowoduje, deficytu budżetowego nawet w sytuacji mniejszego niż przewidywanego w niniejszej analizie zainteresowania inwestycyjnego terenami znajdującymi się w granicach opracowania. Uchwalenie miejscowego planu zagospodarowania przestrzennego może być finansowo korzystne dla gminy już od chwili rozpoczęcia realizacji ustaleń planu. Nadwyżka finansowa wynikająca z realizacji ustaleń planu może być wykorzystana na realizację inwestycji publicznych w innych częściach gminy.

III. Procedura

1. Przeprowadzone elementy obowiązującej procedury planistycznej.

- a) zebrano wnioski po wystosowaniu ogłoszeń i zawiadomień,
- b) wykonano projekt planu wraz prognozą oddziaływania na środowisko oraz prognozą finansową skutków uchwalenia planu,
- c) projekt planu został przesłany do uzgodnień i opiniowania oraz wystosowano wnioski o zgodę na zmianę przeznaczenia gruntów leśnych na cele nieleśne (skierowany do Marszałka Województwa Podlaskiego) i wnioski o zgodę na zmianę przeznaczenia gruntów rolnych na cele nierolnicze (skierowany do Ministra Rolnictwa i Rozwoju Wsi),
- d) po uzyskaniu niezbędnych uzgodnień i opinii projekt oraz decyzji wynikających z ustawy o ochronie gruntów rolnych i leśnych projekt planu wyłożono do publicznego wglądu wyznaczając jednocześnie miejsce i datę dyskusji publicznej,
- e) brak uwag zgłoszonych w trakcie wyłożenia umożliwił przekazanie projektu planu Radzie Miejskiej w Choroszczy celem uchwalenia.

2. Podstawa uchwalenia.

Plan miejscowy został uchwalony na podstawie Uchwały Nr Rady Miejskiej w Choroszczy z dniar. Podstawą uchwalenia planu jest art. 18 ust. 2 pkt. 5

ustawy z dnia 8 marca 1990 r. o samorządzie gminnym (Dz. U. z 2023 r. poz. 40, ze zmianami) oraz art. 20 ust. 1 ustawy z dnia 27 marca 2003 r. o planowaniu i zagospodarowaniu przestrzennym (Dz. U. z 2023 r. poz. 977).